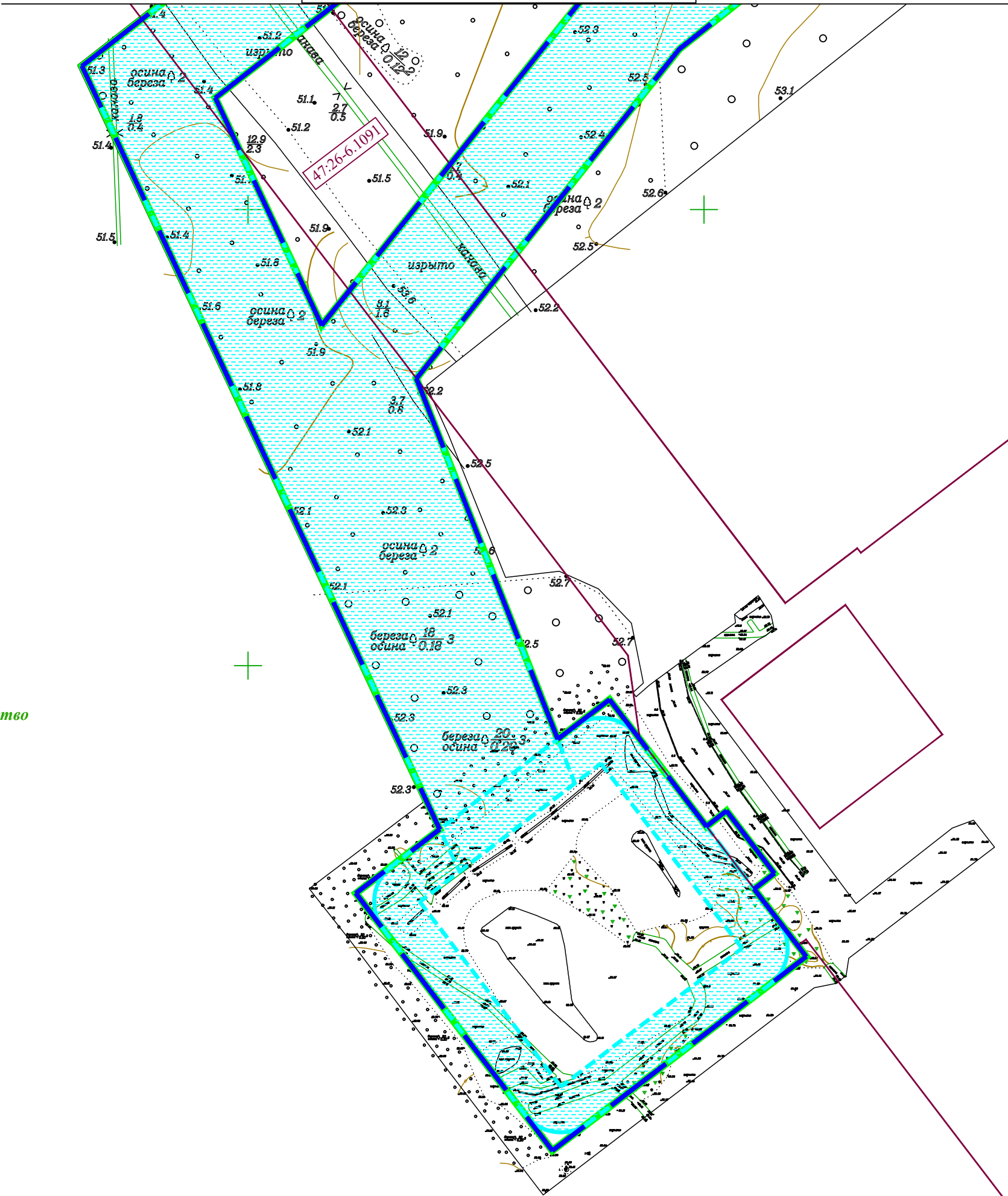
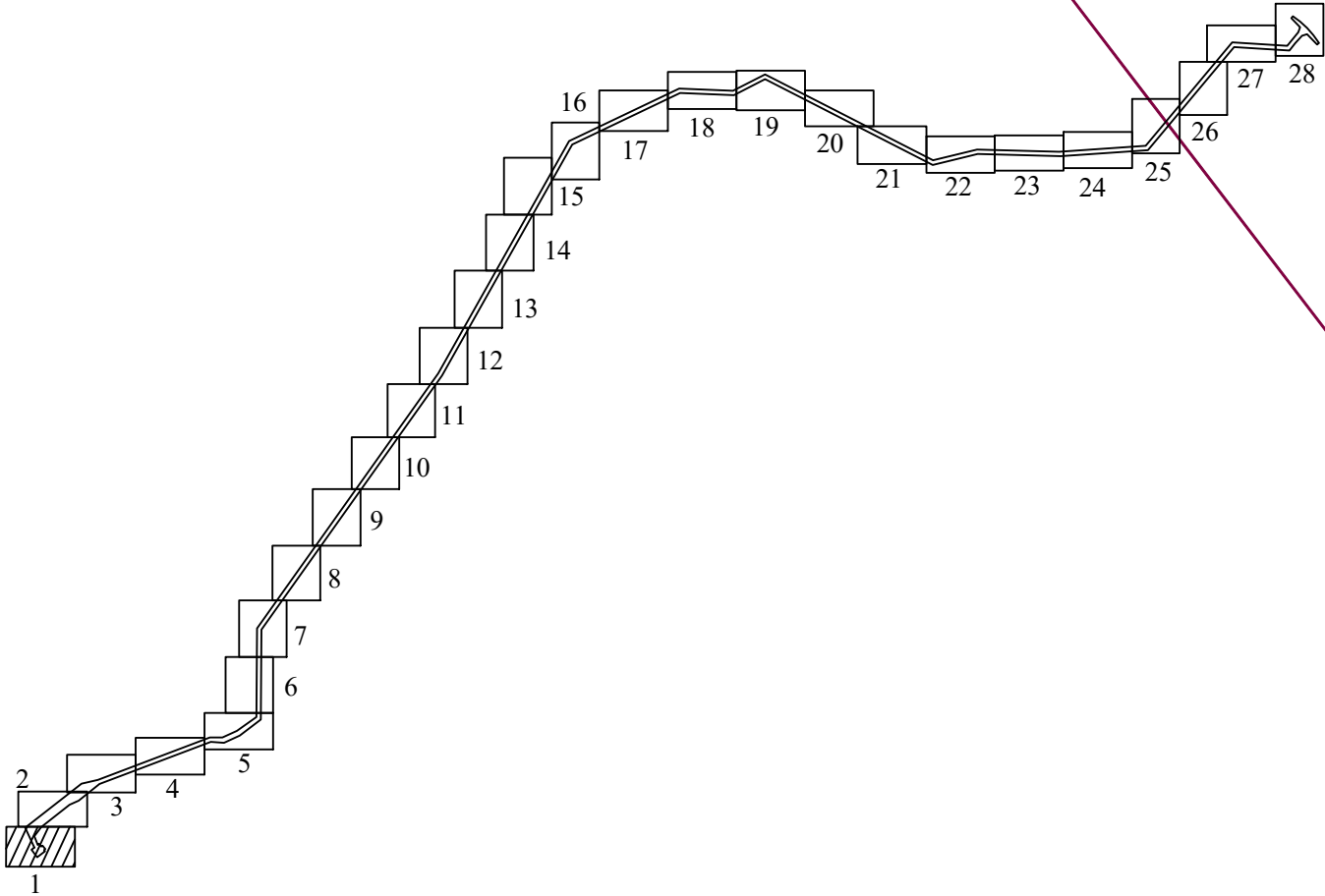


Линия совмещения с листом 2



Любанское лесничество



Условные обозначения

- границы территории, в отношении которой осуществляется подготовка проекта планировки
- границы зон планируемого размещения линейных объектов
- границы зон планируемого размещения линейных объектов, подлежащих реконструкции в связи с изменением их местоположения

Границы зон с особыми условиями использования территории, установленные в соответствии с законодательством Российской Федерации

- зона публичного сервитута
- охранный зона инженерных коммуникаций
- придорожные полосы автомобильных дорог
- охранный зона линий и сооружений связи и линий и сооружений радиофикации
- зона минимальных расстояний до объекта "Линейное сооружение - магистральный газопровод "Белоусово-Ленинград"
- охранный зона магистрального газопровода Белоусово-Ленинград в границах Тосненского района Ленинградской области

Границы зон с особыми условиями использования территории, подлежащие установлению в связи с размещением линейных объектов

- охранный зона объектов электроэнергетики (объектов электросетевого хозяйства)

Границы особо охраняемых природных территорий, границы лесничеств

- Планируемая особо охраняемая природная территория регионального значения: Государственный заказник "Река Тигода"
- границы Любанского лесничества

Границы зон с особыми условиями использования территории, подлежащие изменению в связи с размещением линейных объектов, подлежащих реконструкции в связи с их переносом из зон планируемого размещения линейных объектов либо в границах зон планируемого размещения линейных объектов

- охранный зона объектов электроэнергетики (объектов электросетевого хозяйства)

Примечание:
1. Границы зон с особыми условиями использования территории, установленные в соответствии с законодательством Российской Федерации указаны на основании сведений Единого государственного реестра недвижимости;
2. Существующие границы особо охраняемых природных территорий в границах разработки проекта планировки отсутствуют.

546-ДПТ-3-4


«Строительство ВЛ 110 кВ направлением от ПС 110 кВ Хвороза до места врезки в ВЛ 110 кВ Чудовская-4 ориентировочной протяженностью 2х27 км для технологического присоединения энергопринимающих устройств заявителя ПАО «Газпром» по адресу: Ленинградская область, Любанское лесничество, Дубовицкое участковое лесничество, квартал 43 кадастровый номер: 47:26:0000000:280 (24-010730)»

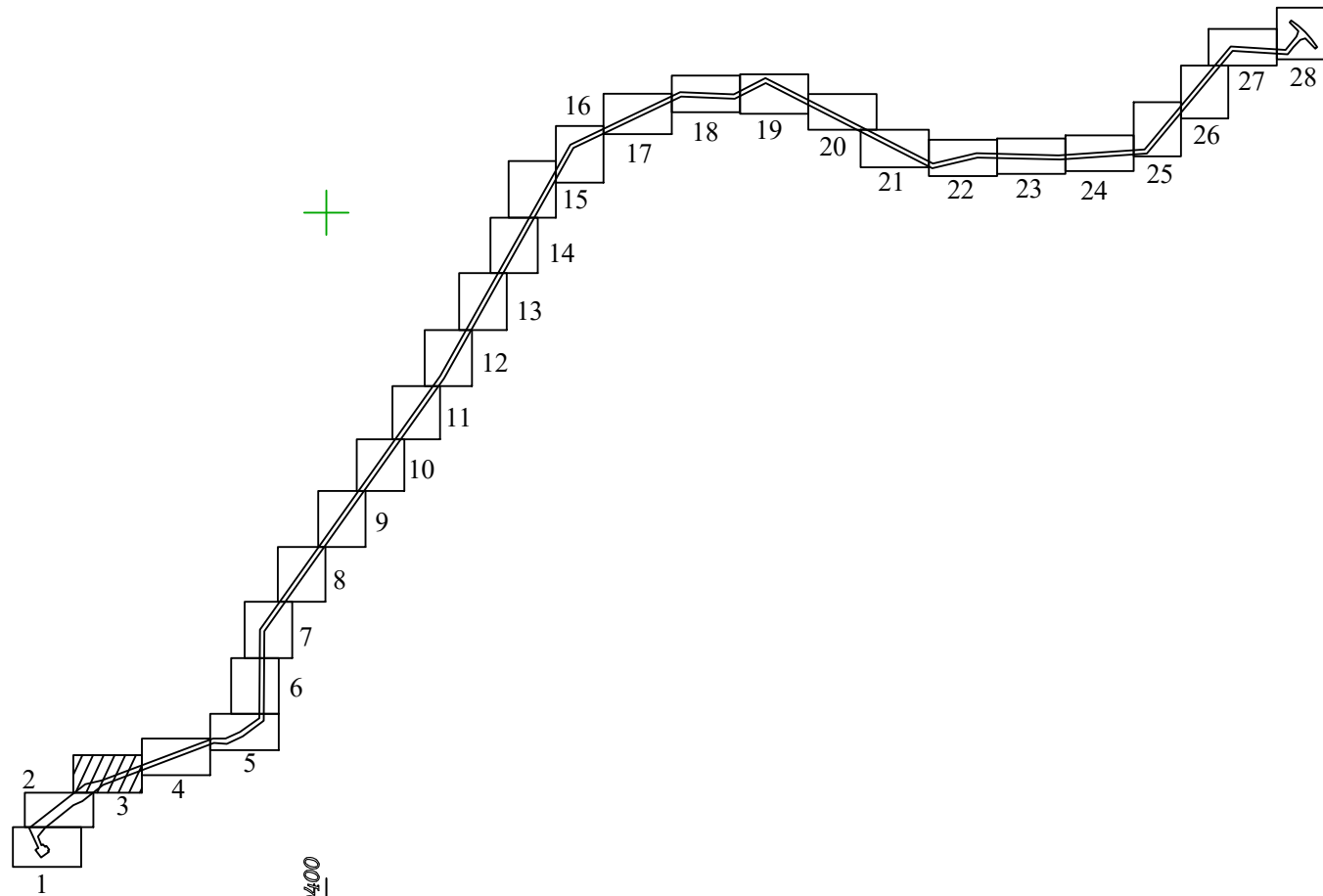
Изм.	Кол.уч.	Лист	№ док.	Подп.	Дата
Разработал	Скрипов Р.Е.				01.26
Проверил	Михайленко М.В.				01.26
Нач. отдела	Рустанов Р.С.				01.26
ГИП	Карпов И.С.				01.26
Н.контр.	Рустанов Р.С.				01.26

Схема границ зон с особыми условиями использования территорий, особо охраняемых природных территорий, лесничеств

Стадия	Лист	Листов
ППТ	1	28

Масштаб 1:2000





Любанское лесничество

Линия совмещения с листом 4

Линия совмещения с листом 2

Условные обозначения

- границы территории, в отношении которой осуществляется подготовка проекта планировки
- границы зон планируемого размещения линейных объектов
- границы зон планируемого размещения линейных объектов, подлежащих реконструкции в связи с изменением их местоположения

Границы зон с особыми условиями использования территории, установленные в соответствии с законодательством Российской Федерации

- зона публичного сервитута
- охранный зона инженерных коммуникаций
- придорожные полосы автомобильных дорог
- охранный зона линий и сооружений связи и линий и сооружений радиотелевизионного вещания
- зона минимальных расстояний до объекта "Линейное сооружение - магистральный газопровод "Белоеусово-Ленинград"
- охранный зона магистрального газопровода Белоеусово-Ленинград в границах Тосненского района Ленинградской области

Границы зон с особыми условиями использования территории, подлежащие установлению в связи с размещением линейных объектов

- охранный зона объектов электроэнергетики (объектов электросетевого хозяйства)

Границы особо охраняемых природных территорий, границы лесничества

- Планируемая особо охраняемая природная территория регионального значения: Государственный заказник "Река Тигода"
- границы Любанского лесничества

Границы зон с особыми условиями использования территории, подлежащие изменению в связи с размещением линейных объектов, подлежащих реконструкции в связи с их переносом из зон планируемого размещения линейных объектов либо в границах зон планируемого размещения линейных объектов

- охранный зона объектов электроэнергетики (объектов электросетевого хозяйства)

Примечание:

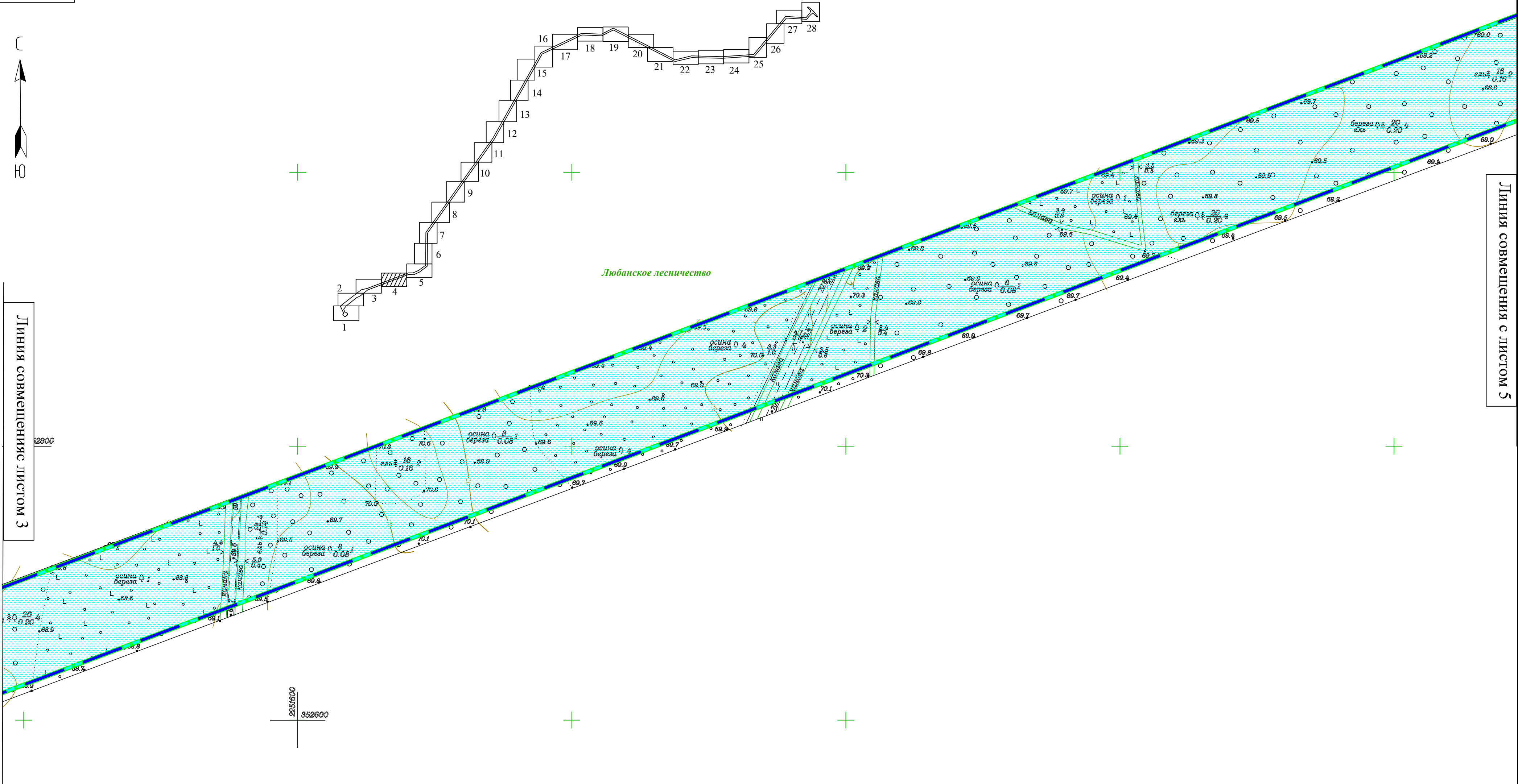
- Границы зон с особыми условиями использования территории, установленные в соответствии с законодательством Российской Федерации указаны на основании сведений Единого государственного реестра недвижимости;
- Существующие границы особо охраняемых природных территорий в границах разработки проекта планировки отсутствуют.

Изм.	Код.уч.	Лист	№ док.	Подп.	Дата



Линия совмещения с листом 3

Линия совмещения с листом 5



Согласовано:				
Взаим. инв. №				
Подп. и дата				
Инв. № подл.				

- Условные обозначения**
- границы территории, в отношении которой осуществляется подготовка проекта планировки
 - границы зон планируемого размещения линейных объектов
 - границы зон планируемого размещения линейных объектов, подлежащих реконструкции в связи с изменением их местоположения
- Границы зон с особыми условиями использования территории, установленные в соответствии с законодательством Российской Федерации**
- зона публичного сервитута
 - охранный зона инженерных коммуникаций
 - придорожные полосы автомобильных дорог
 - охранный зона линий и сооружений связи и линий и сооружений радиотелевизионного вещания
 - зона минимальных расстояний до объекта "Линейное сооружение - магистральный газопровод "Белоевско-Ленинград"
 - охранный зона магистрального газопровода Белоусово-Ленинград в границах Тосненского района Ленинградской области

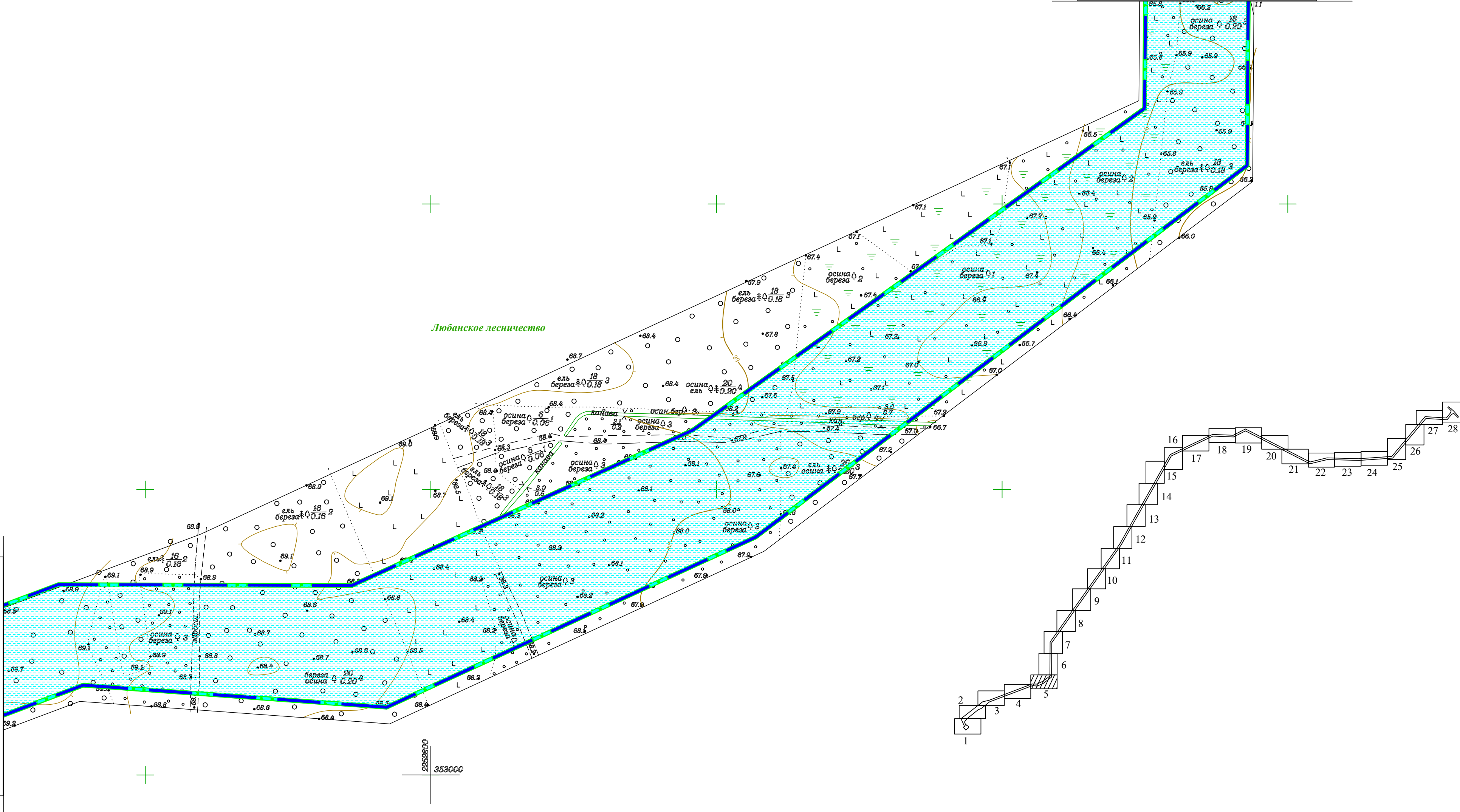
- Границы зон с особыми условиями использования территории, подлежащие установлению в связи с размещением линейных объектов**
- охранный зона объектов электроэнергетики (объектов электросетевого хозяйства)
- Границы особо охраняемых природных территорий, границы лесничества**
- Планируемая особо охраняемая природная территория регионального значения: Государственный заказник "Река Тигода"
 - границы Любанского лесничества
- Границы зон с особыми условиями использования территории, подлежащие изменению в связи с размещением линейных объектов, подлежащих реконструкции в связи с их переносом из зон планируемого размещения линейных объектов либо в границах зон планируемого размещения линейных объектов**
- охранный зона объектов электроэнергетики (объектов электросетевого хозяйства)
- Примечание:**
- Границы зон с особыми условиями использования территории, установленные в соответствии с законодательством Российской Федерации указаны на основании сведений Единого государственного реестра недвижимости;
 - Существующие границы особо охраняемых природных территорий в границах разработки проекта планировки отсутствуют.

Изм.	Кол.уч.	Лист	№ док.	Подп.	Дата



Линия совмещения с листом 4

Согласовано:					
Взаим. инв. №					
Подп. и дата					
Инв. № подл.					

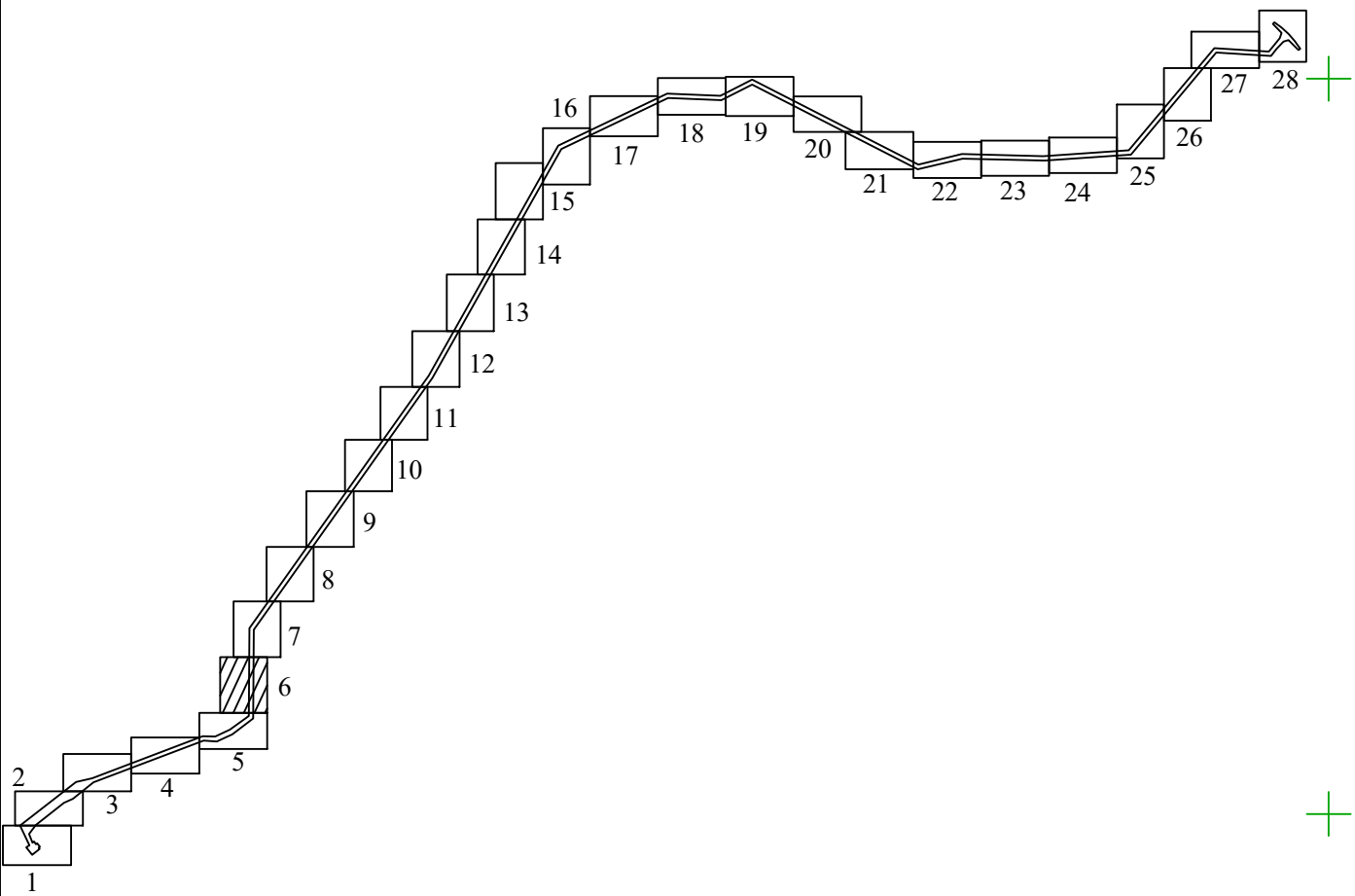


- Условные обозначения**
- границы территории, в отношении которой осуществляется подготовка проекта планировки
 - границы зон планируемого размещения линейных объектов
 - границы зон планируемого размещения линейных объектов, подлежащих реконструкции в связи с изменением их местоположения
- Границы зон с особыми условиями использования территории, установленные в соответствии с законодательством Российской Федерации**
- зона публичного сервитута
 - охранный зона инженерных коммуникаций
 - придорожные полосы автомобильных дорог
 - охранный зона линий и сооружений связи и линий и сооружений радиотелефонии
 - зона минимальных расстояний до объекта "Линейное сооружение - магистральный газопровод "Белусово-Ленинград"
 - охранный зона магистрального газопровода Белусово-Ленинград в границах Тосненского района Ленинградской области

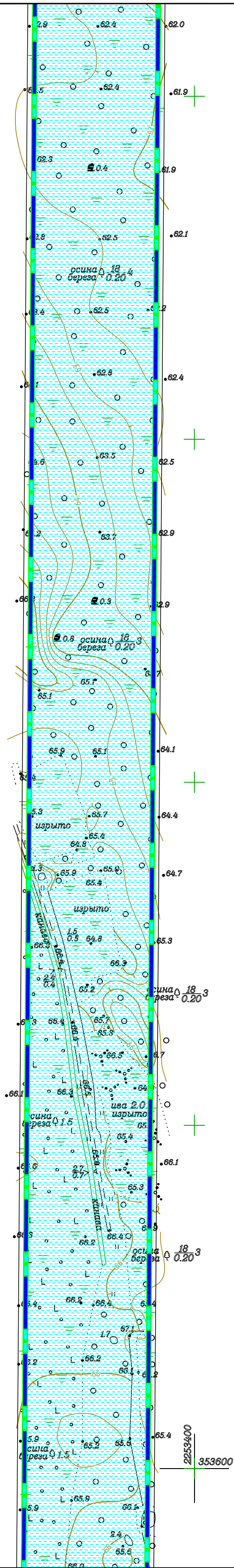
- Границы зон с особыми условиями использования территории, подлежащие установлению в связи с размещением линейных объектов**
- охранный зона объектов электроэнергетики (объектов электросетевого хозяйства)
- Границы особо охраняемых природных территорий, границы лесничества**
- Планируемая особо охраняемая природная территория регионального значения: Государственный заказник "Река Тигода"
 - границы Любанского лесничества
- Границы зон с особыми условиями использования территории, подлежащие изменению в связи с размещением линейных объектов, подлежащих реконструкции в связи с их переносом из зон планируемого размещения линейных объектов либо в границах зон планируемого размещения линейных объектов**
- охранный зона объектов электроэнергетики (объектов электросетевого хозяйства)

Примечание:
1. Границы зон с особыми условиями использования территории, установленные в соответствии с законодательством Российской Федерации указаны на основании сведений Единого государственного реестра недвижимости;
2. Существующие границы особо охраняемых природных территорий в границах разработки проекта планировки отсутствуют.

Изм.	Кол.уч.	Лист	№ док.	Подп.	Дата



Любанское лесничество



Условные обозначения

- границы территории, в отношении которой осуществляется подготовка проекта планировки
- границы зон планируемого размещения линейных объектов
- границы зон планируемого размещения линейных объектов, подлежащих реконструкции в связи с изменением их местоположения

Границы зон с особыми условиями использования территории, установленные в соответствии с законодательством Российской Федерации

- зона публичного сервитута
- охранная зона инженерных коммуникаций
- придорожные полосы автомобильных дорог
- охранная зона линий и сооружений связи и линий и сооружений радиофикации
- зона минимальных расстояний до объекта "Линейное сооружение - магистральный газопровод "Белоусово-Ленинград"
- охранная зона магистрального газопровода Белоусово-Ленинград в границах Тосненского района Ленинградской области

Границы зон с особыми условиями использования территории, подлежащие установлению в связи с размещением линейных объектов

- охранная зона объектов электроэнергетики (объектов электросетевого хозяйства)

Границы особо охраняемых природных территорий, границы лесничества

- Планируемая особо охраняемая природная территория регионального значения: Государственный заказник "Река Тигода"
- границы Любанского лесничества

Границы зон с особыми условиями использования территории, подлежащие изменению в связи с размещением линейных объектов, подлежащих реконструкции в связи с их переносом из зон планируемого размещения линейных объектов либо в границах зон планируемого размещения линейных объектов

- охранная зона объектов электроэнергетики (объектов электросетевого хозяйства)

Примечание:
1. Границы зон с особыми условиями использования территории, установленные в соответствии с законодательством Российской Федерации указаны на основании сведений Единого государственного реестра недвижимости;
2. Существующие границы особо охраняемых природных территорий в границах разработки проекта планировки отсутствуют.

Изм.	Код.уч.	Лист	№ док.	Подп.	Дата



Линия совмещения с листом 8

Любанское лесничество

Линия совмещения с листом 6

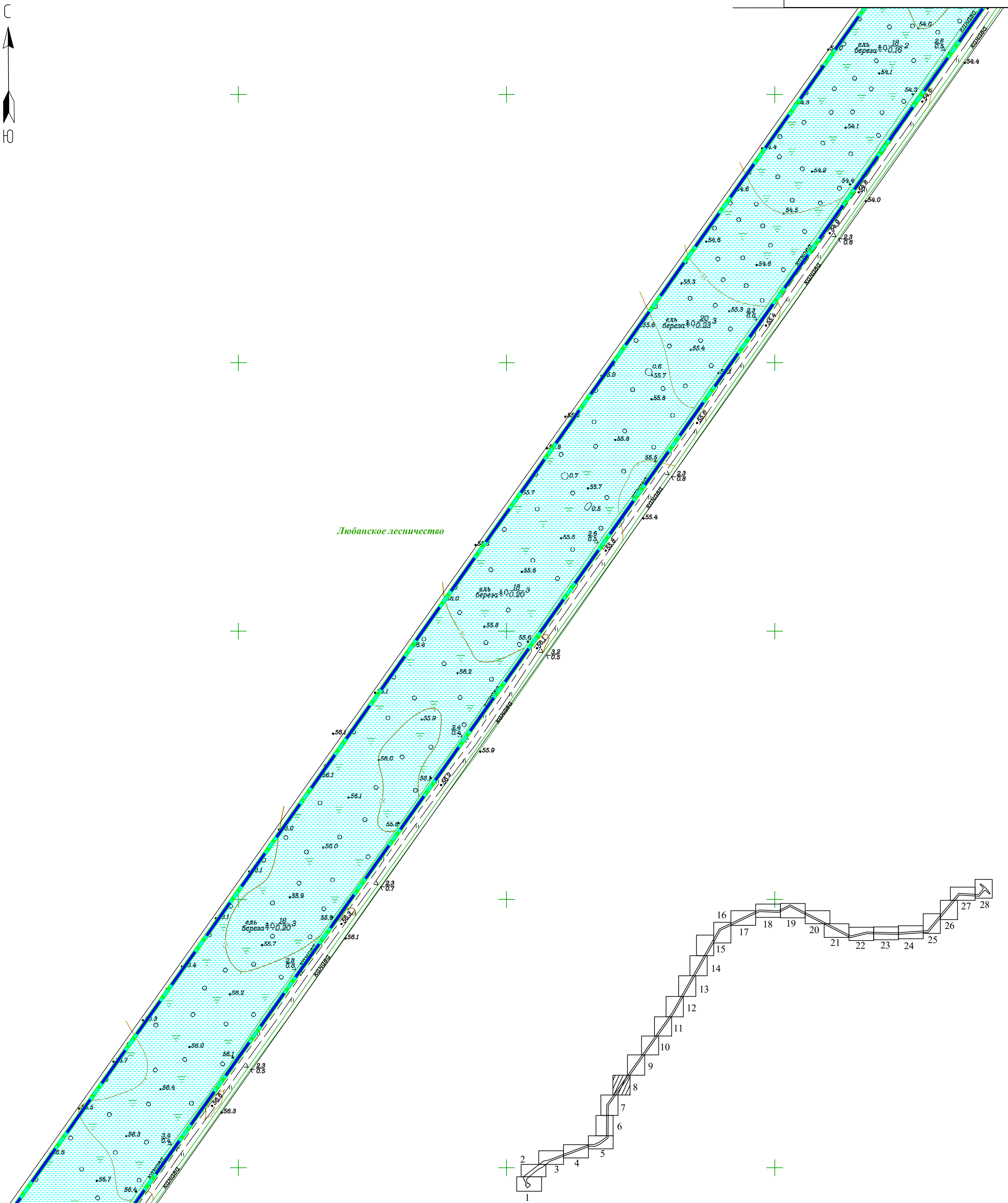
- Условные обозначения**
- границы территории, в отношении которой осуществляется подготовка проекта планировки
 - границы зон планируемого размещения линейных объектов
 - границы зон планируемого размещения линейных объектов, подлежащих реконструкции в связи с изменением их местоположения
- Границы зон с особыми условиями использования территории, установленные в соответствии с законодательством Российской Федерации**
- зона публичного сервитута
 - охранный зона инженерных коммуникаций
 - придорожные полосы автомобильных дорог
 - охранный зона линий и сооружений связи и линий и сооружений радиотелевизионной
 - зона минимальных расстояний до объекта "Линейное сооружение - магистральный газопровод "Белоусово-Ленинград"
 - охранный зона магистрального газопровода Белоусово-Ленинград в границах Тосненского района Ленинградской области

- Границы зон с особыми условиями использования территории, подлежащие установлению в связи с размещением линейных объектов**
- охранный зона объектов электроэнергетики (объектов электросетевого хозяйства)
- Границы особо охраняемых природных территорий, границы лесничества**
- Планируемая особо охраняемая природная территория регионального значения: Государственный заказник "Река Тигода"
 - границы Любанского лесничества
- Границы зон с особыми условиями использования территории, подлежащие изменению в связи с размещением линейных объектов, подлежащих реконструкции в связи с их переносом из зон планируемого размещения линейных объектов либо в границах зон планируемого размещения линейных объектов**
- охранный зона объектов электроэнергетики (объектов электросетевого хозяйства)

Примечание:
1. Границы зон с особыми условиями использования территории, установленные в соответствии с законодательством Российской Федерации указаны на основании сведений Единого государственного реестра недвижимости;
2. Существующие границы особо охраняемых природных территорий в границах разработки проекта планировки отсутствуют.


Изм.	Код.уч.	Лист	№ док.	Подп.	Дата

546-ДПТ-3-4



Линия совмещения с листом 7

Условные обозначения

- - границы территории, в отношении которой осуществляется подготовка проекта планировки
-  - границы зон планируемого размещения линейных объектов
- - границы зон планируемого размещения линейных объектов, подлежащих реконструкции в связи с изменением их местоположения


*Границы зон с особыми условиями использования территории, установленные в соответствии
с законодательством Российской Федерации*

- - зона публичного сервитута
- - охранный зона инженерных коммуникаций
- - придорожные полосы автомобильных дорог
- - охранный зона линий и сооружений связи и линий и сооружений радиотелефонии
- - зона минимальных расстояний до объекта "Линейное сооружение - магистральный газопровод "Белуосово-Ленинград"
- - охранный зона магистрального газопровода Белуосово-Ленинград в границах Тосненского района Ленинградской области

*Границы зон с особыми условиями использования территории, подлежащие установлению
в связи с размещением линейных объектов*

- охранный зона объектов электроэнергетики (объектов электросетевого хозяйства)

Границы особо охраняемых природных территорий, границы лесничеств

- - Планируемая особо охраняемая природная территория регионального значения: Государственный заказник "Река Тигода"
-  - границы Любанского лесничества

Границы зон с особыми условиями использования территории, подлежащие изменению в связи с размещением линейных объектов, подлежащих реконструкции в связи с их переносом из зон планируемого размещения линейных объектов либо в границы зон планируемого размещения линейных объектов

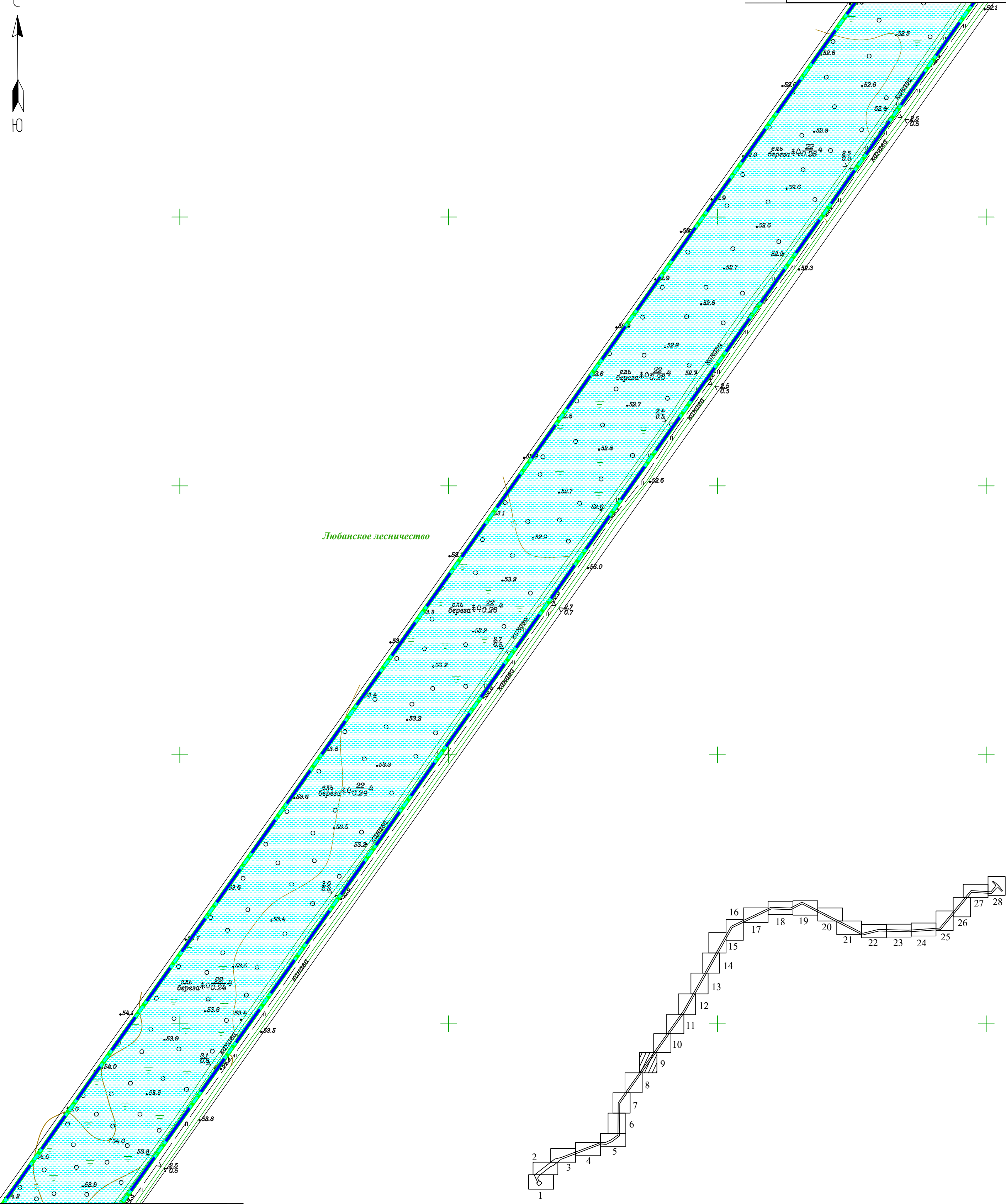
- - охранный зона объектов электроэнергетики (объектов электросетевого хозяйства)

Примечание:

2. Существующие границы особо охраняемых природных территорий в границах разработки проекта планировки отсутствуют.

Изм.	Кол.уч.	Лист	№ док.	Подп.	Дата

546-ДПТ-3-4



Линия совмещения с листом 8

Условные обозначения

- границы территории, в отношении которой осуществляется подготовка проекта планировки
- границы зон планируемого размещения линейных объектов
- границы зон планируемого размещения линейных объектов, подлежащих реконструкции в связи с изменением их местоположения

Границы зон с особыми условиями использования территории, установленные в соответствии с законодательством Российской Федерации

- зона публичного сервитута
- охранный зона инженерных коммуникаций
- придорожные полосы автомобильных дорог
- охранный зона линий и сооружений связи и линий и сооружений радиофикации
- зона минимальных расстояний до объекта "Линейное сооружение - магистральный газопровод "Белоусово-Ленинград"
- охранный зона магистрального газопровода Белоусово-Ленинград в границах Тосненского района Ленинградской области

Границы зон с особыми условиями использования территории, подлежащие установлению в связи с размещением линейных объектов

- охранный зона объектов электроэнергетики (объектов электросетевого хозяйства)

Границы особо охраняемых природных территорий, границы лесничества

- Планируемая особо охраняемая природная территория регионального значения: Государственный заказник "Река Тигода"
- границы Любанского лесничества

Границы зон с особыми условиями использования территории, подлежащие изменению в связи с размещением линейных объектов, подлежащих реконструкции в связи с их переносом из зон планируемого размещения линейных объектов либо в границах зон планируемого размещения линейных объектов

- охранный зона объектов электроэнергетики (объектов электросетевого хозяйства)

Примечание:

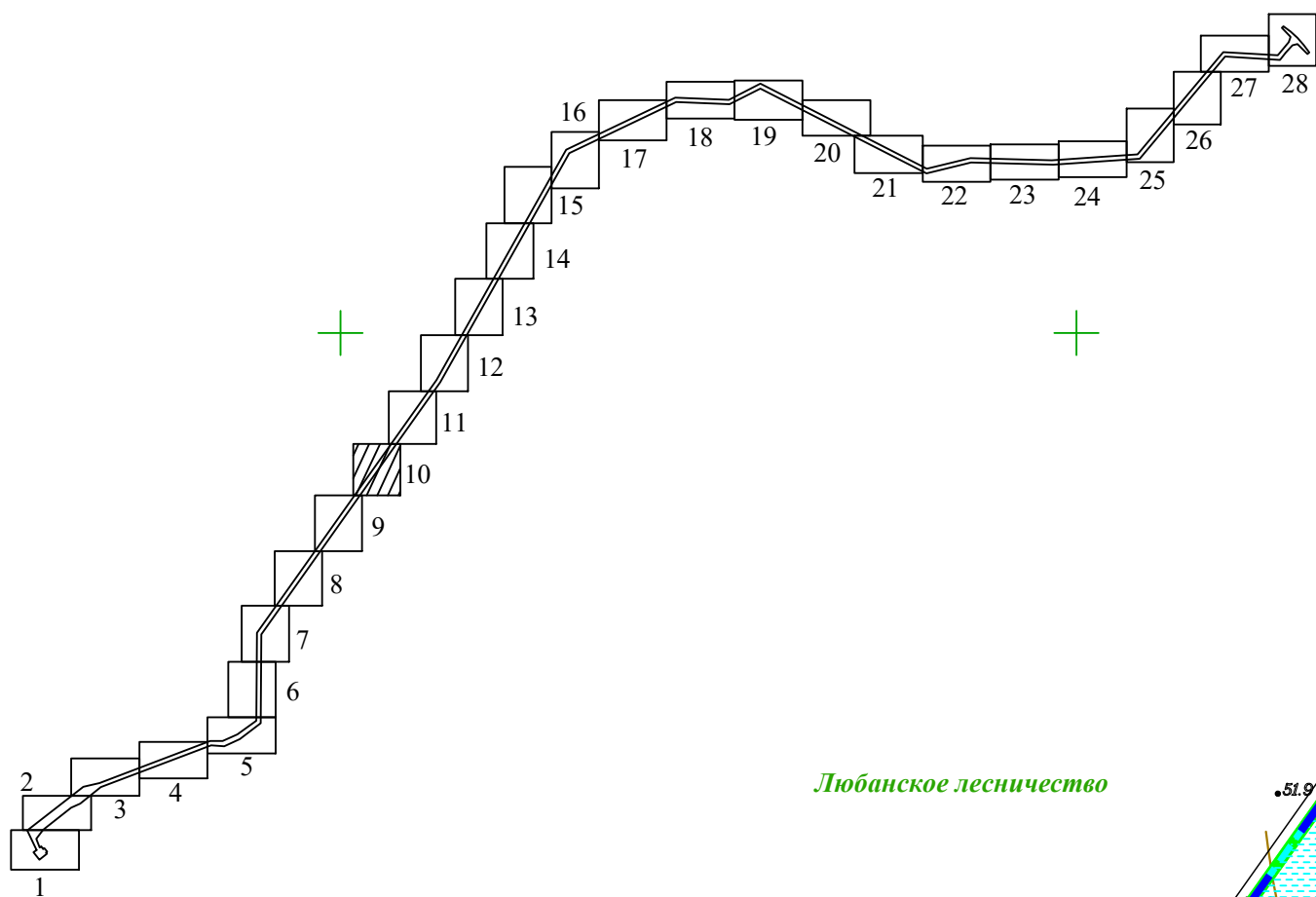
- Границы зон с особыми условиями использования территории, установленные в соответствии с законодательством Российской Федерации указаны на основании сведений Единого государственного реестра недвижимости;
- Существующие границы особо охраняемых природных территорий в границах разработки проекта планировки отсутствуют.

Изм.	Код.уч.	Лист	№ док.	Подп.	Дата



Линия совмещения с листом 11

2255400
358000



Любанское лесничество

Линия совмещения с листом 9

- Условные обозначения**
- границы территории, в отношении которой осуществляется подготовка проекта планировки
 - границы зон планируемого размещения линейных объектов
 - границы зон планируемого размещения линейных объектов, подлежащих реконструкции в связи с изменением их местоположения
- Границы зон с особыми условиями использования территории, установленные в соответствии с законодательством Российской Федерации**
- зона публичного сервитута
 - охранный зона инженерных коммуникаций
 - придорожные полосы автомобильных дорог
 - охранный зона линий и сооружений связи и линий и сооружений радиофикации
 - зона минимальных расстояний до объекта "Линейное сооружение - магистральный газопровод "Белоеусово-Ленинград"
 - охранный зона магистрального газопровода Белоусово-Ленинград в границах Тосненского района Ленинградской области

- Границы зон с особыми условиями использования территории, подлежащие установлению в связи с размещением линейных объектов**
- охранный зона объектов электроэнергетики (объектов электросетевого хозяйства)
- Границы особо охраняемых природных территорий, границы лесничества**
- Планируемая особо охраняемая природная территория регионального значения: Государственный заказник "Река Тигода"
 - границы Любанского лесничества
- Границы зон с особыми условиями использования территории, подлежащие изменению в связи с размещением линейных объектов, подлежащих реконструкции в связи с их переносом из зон планируемого размещения линейных объектов либо в границах зон планируемого размещения линейных объектов**
- охранный зона объектов электроэнергетики (объектов электросетевого хозяйства)

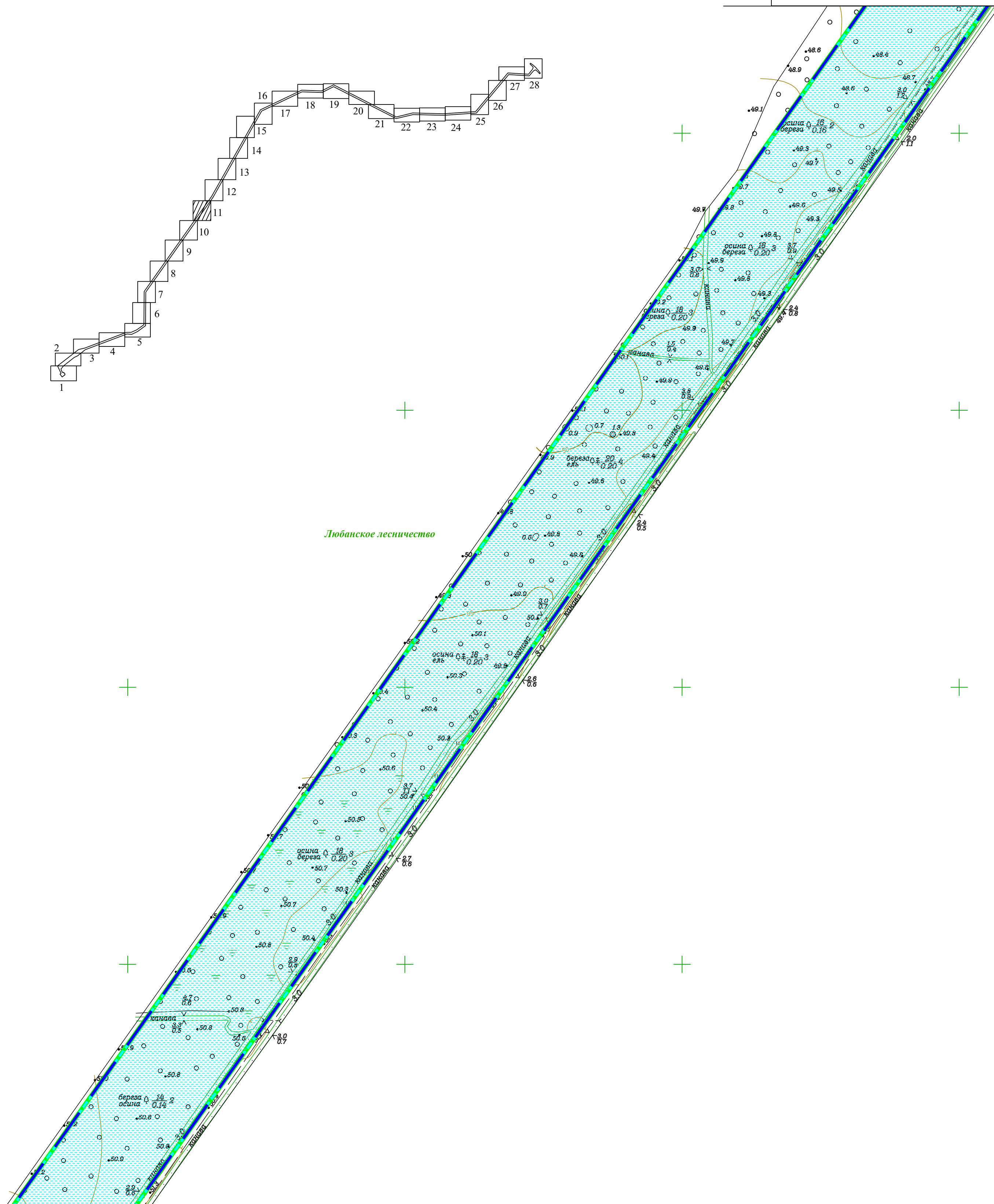
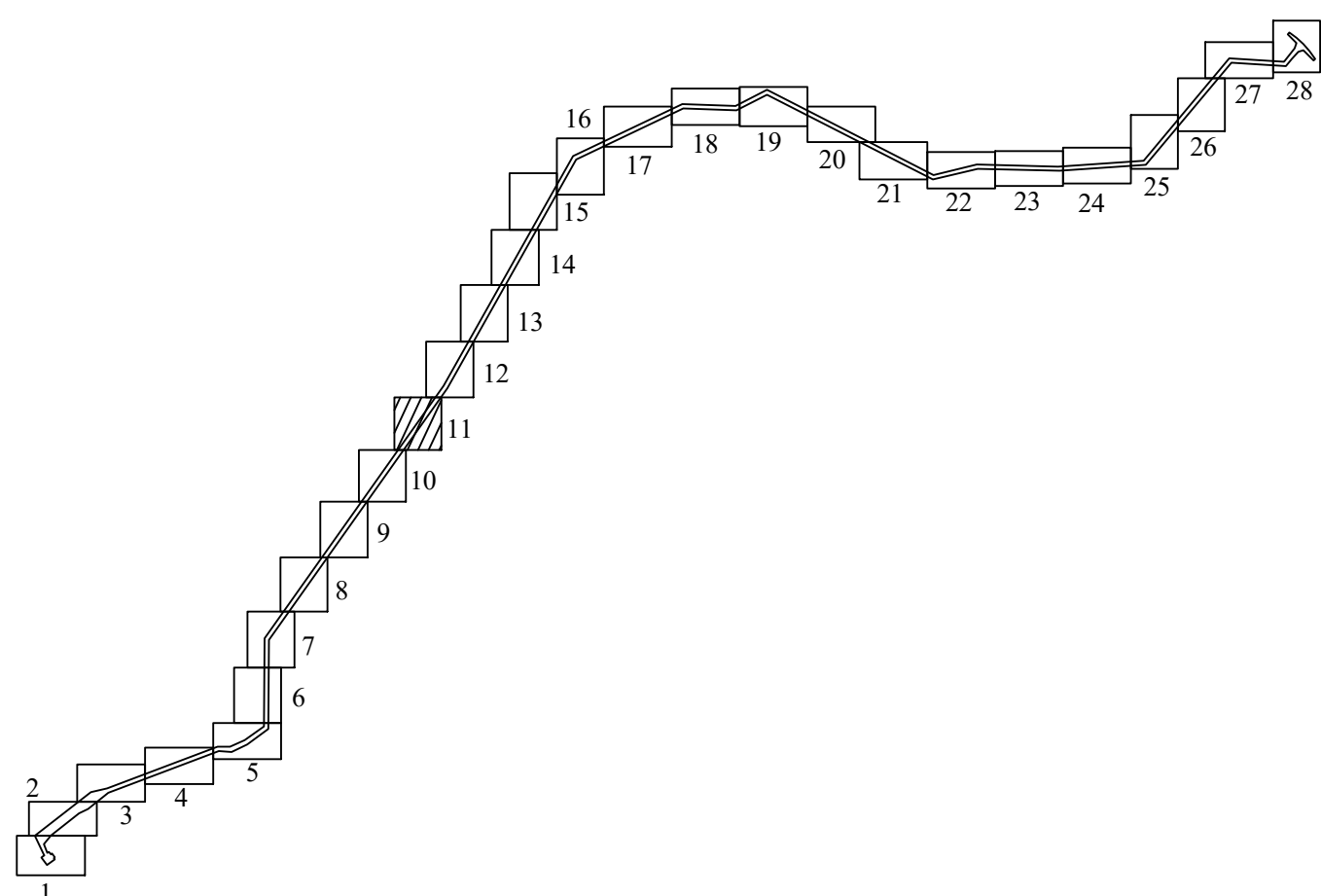
Примечание:
1. Границы зон с особыми условиями использования территории, установленные в соответствии с законодательством Российской Федерации указаны на основании сведений Единого государственного реестра недвижимости;
2. Существующие границы особо охраняемых природных территорий в границах разработки проекта планировки отсутствуют.

Изм.	Код.уч.	Лист	№ док.	Подп.	Дата

546-ДПТ-3-4




Линия совмещения с листом 12



Линия совмещения с листом 10

Условные обозначения

- - границы территории, в отношении которой осуществляется подготовка проекта планировки территории
- - границы зон планируемого размещения линейных объектов
-  - границы зон планируемого размещения линейных объектов, подлежащих реконструкции в связи с изменением их местоположения

*Границы зон с особыми условиями использования территории, установленные в соответствии
с законодательством Российской Федерации*

- зона публичного сервитута
- охранный зона инженерных коммуникаций
- придорожные полосы автомобильных дорог
- охранный зона линий и сооружений связи и линий и сооружений радиофикации
- зона минимальных расстояний до объекта "Линейное сооружение - магистральный газопровод "Белузовско-Ленинград"
- охранный зона магистрального газопровода Белузовско-Ленинград в границах Тосненского района Ленинградской области

*Границы зон с особыми условиями использования территории, подлежащие установлению
в связи с размещением линейных объектов*

- - охранный зона объектов электроэнергетики (объектов электросетевого хозяйства)

Границы особо охраняемых природных территорий, границы лесничеств

- - Планируемая особо охраняемая природная территория регионального значения: Государственный заказник "Река Тигода"
- - границы Любанского лесничества

Границы зон с особыми условиями использования территории, подлежащие изменению в связи с размещением линейных объектов, подлежащих реконструкции в связи с их переносом из зон планируемого размещения линейных объектов либо в границах зон планируемого размещения линейных объектов

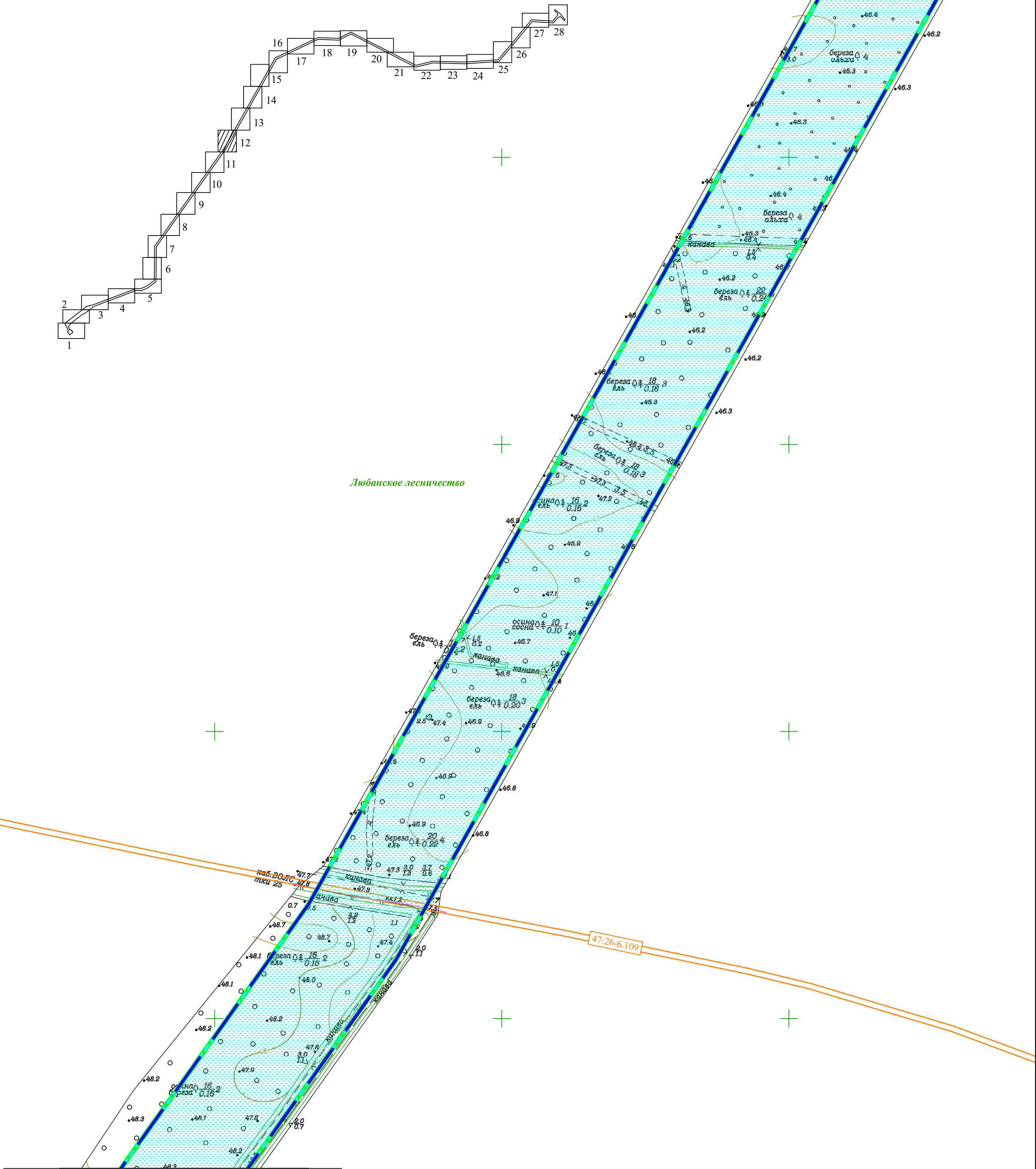
- - охранная зона объектов электроэнергетики (объектов электросетевого хозяйства)

Примечание:

1. Границы зон с особыми условиями использования территории, установленные в соответствии с законодательством Российской Федерации указаны на основании сведений Единого государственного реестра недвижимости;
2. Существующие границы особо охраняемых природных территорий в границах разработки проекта планировки отсутствуют.

Изм.	Код.вч.	Лист	№ док.	Подп.	Дата

546-ДПТ-3-4



Линия совмещения с листом 11

Условные обозначения

- границы территории, в отношении которой осуществляется подготовка проекта планировки
- границы зон планируемого размещения линейных объектов
- границы зон планируемого размещения линейных объектов, подлежащих реконструкции в связи с изменением их местоположения

Границы зон с особыми условиями использования территории, установленные в соответствии с законодательством Российской Федерации

- зона публичного сервитута
- охранный зона инженерных коммуникаций
- придорожные полосы автомобильных дорог
- охранный зона линий и сооружений связи и линий и сооружений радиотелевизионной
- зона минимальных расстояний до объекта "Линейное сооружение - магистральный газопровод "Белоусово-Ленинград"
- охранный зона магистрального газопровода Белоусово-Ленинград в границах Тосненского района Ленинградской области

Границы зон с особыми условиями использования территории, подлежащие установлению в связи с размещением линейных объектов

- охранный зона объектов электроэнергетики (объектов электросетевого хозяйства)

Границы особо охраняемых природных территорий, границы лесничеств

- Планируемая особо охраняемая природная территория регионального значения: Государственный заказник "Река Тигода"
- границы Любанского лесничества

Границы зон с особыми условиями использования территории, подлежащие изменению в связи с размещением линейных объектов, подлежащих реконструкции в связи с их переносом из зон планируемого размещения линейных объектов либо в границах зон планируемого размещения линейных объектов

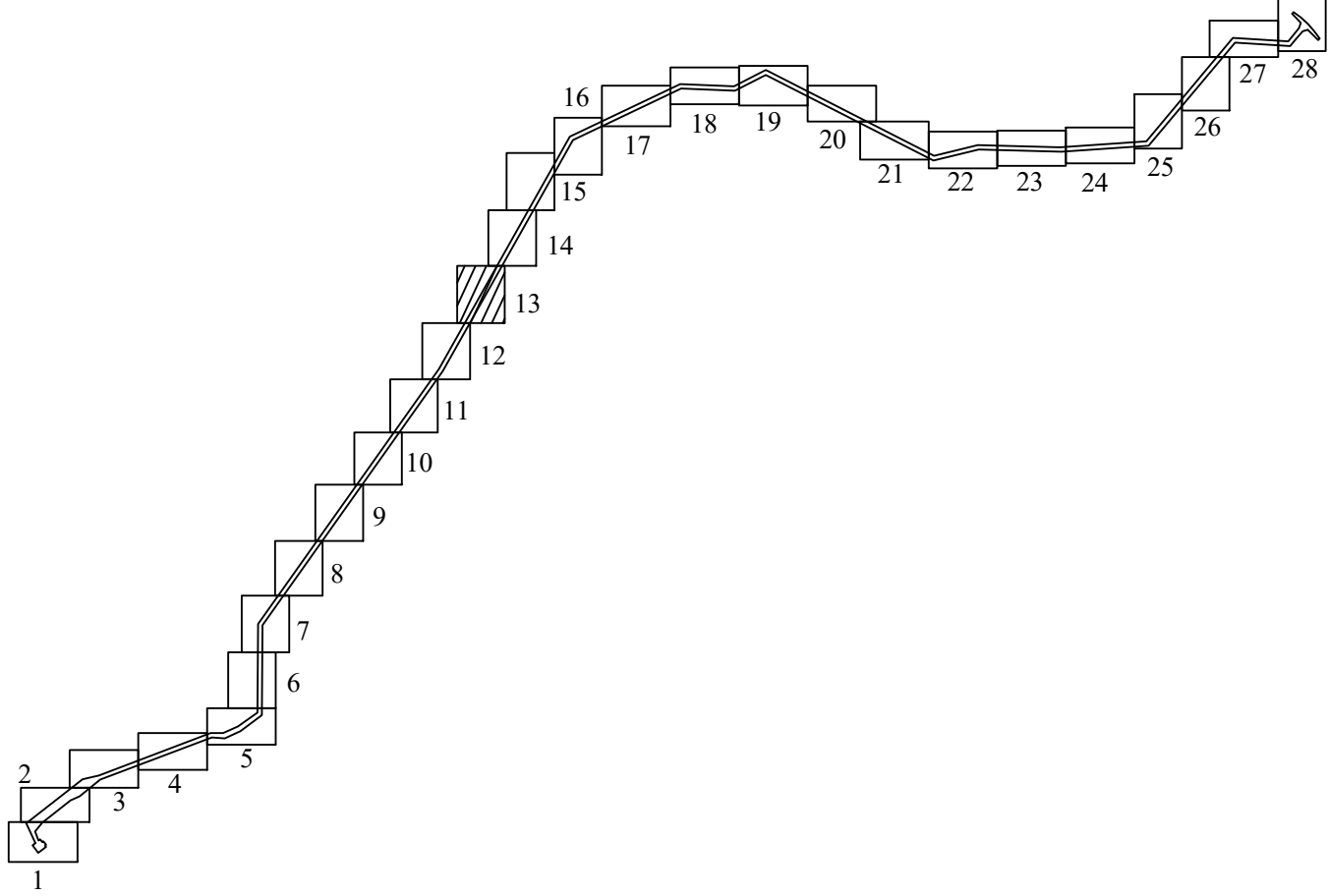
- охранный зона объектов электроэнергетики (объектов электросетевого хозяйства)

Примечание:

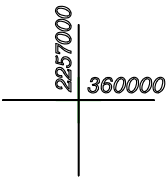
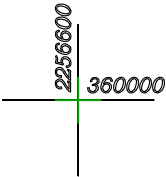
- Границы зон с особыми условиями использования территории, установленные в соответствии с законодательством Российской Федерации указаны на основании сведений Единого государственного реестра недвижимости;
- Существующие границы особо охраняемых природных территорий в границах разработки проекта планировки отсутствуют.

Согласовано:					
Взаим. инв. №					
Подп. и дата					
Инв. № подл.					

Изм.	Код.уч.	Лист	№ док.	Подп.	Дата



Любанское лесничество



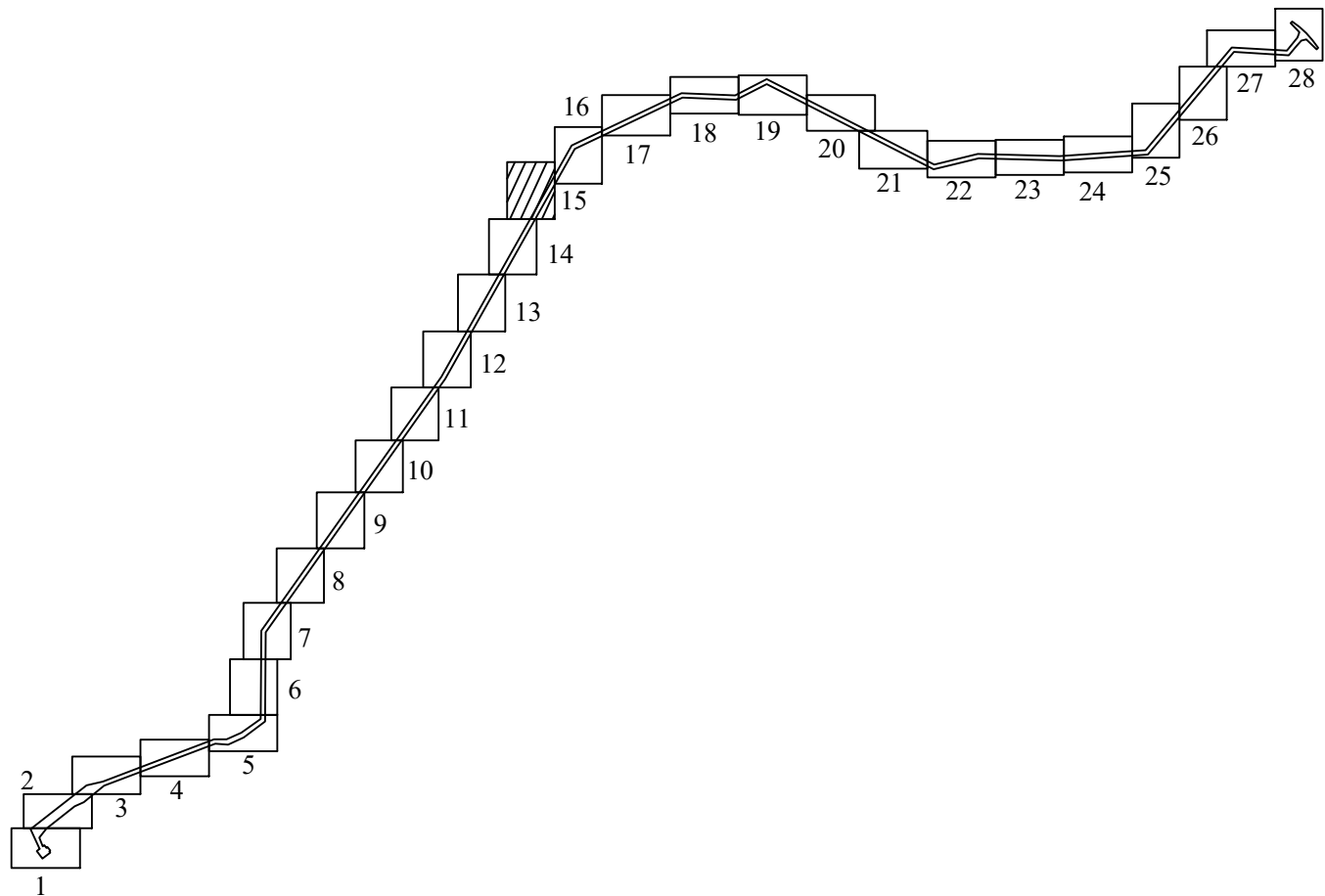
Линия совмещения с листом 12

- Условные обозначения**
- границы территории, в отношении которой осуществляется подготовка проекта планировки
 - границы зон планируемого размещения линейных объектов
 - границы зон планируемого размещения линейных объектов, подлежащих реконструкции в связи с изменением их местоположения
- Границы зон с особыми условиями использования территории, установленные в соответствии с законодательством Российской Федерации**
- зона публичного сервитута
 - охранный зона инженерных коммуникаций
 - придорожные полосы автомобильных дорог
 - охранный зона линий и сооружений связи и линий и сооружений радиотелевизионной связи
 - зона минимальных расстояний до объекта "Линейное сооружение - магистральный газопровод "Белоусово-Ленинград"
 - охранный зона магистрального газопровода Белоусово-Ленинград в границах Тосненского района Ленинградской области

- Границы зон с особыми условиями использования территории, подлежащие установлению в связи с размещением линейных объектов**
- охранный зона объектов электроэнергетики (объектов электросетевого хозяйства)
- Границы особо охраняемых природных территорий, границы лесничеств**
- Планируемая особо охраняемая природная территория регионального значения: Государственный заказник "Река Тингода"
 - границы Любанского лесничества
- Границы зон с особыми условиями использования территории, подлежащие изменению в связи с размещением линейных объектов, подлежащих реконструкции в связи с их переносом из зон планируемого размещения линейных объектов либо в границах зон планируемого размещения линейных объектов**
- охранный зона объектов электроэнергетики (объектов электросетевого хозяйства)

Примечание:
1. Границы зон с особыми условиями использования территории, установленные в соответствии с законодательством Российской Федерации указаны на основании сведений Единого государственного реестра недвижимости;
2. Существующие границы особо охраняемых природных территорий в границах разработки проекта планировки отсутствуют.

Изм.	Код.уч.	Лист	№ док.	Подп.	Дата



Линия совмещения с листом 16

Линия совмещения с листом 14

Условные обозначения

- границы территории, в отношении которой осуществляется подготовка проекта планировки
- границы зон планируемого размещения линейных объектов
- границы зон планируемого размещения линейных объектов, подлежащих реконструкции в связи с изменением их местоположения

Границы зон с особыми условиями использования территории, установленные в соответствии с законодательством Российской Федерации

- зона публичного сервитута
- охранный зона инженерных коммуникаций
- придорожные полосы автомобильных дорог
- охранный зона линий и сооружений связи и линий и сооружений радиотелевизионного вещания
- зона минимальных расстояний до объекта "Линейное сооружение - магистральный газопровод "Белоусово-Ленинград"
- охранный зона магистрального газопровода Белоусово-Ленинград в границах Тосненского района Ленинградской области

Границы зон с особыми условиями использования территории, подлежащие установлению в связи с размещением линейных объектов

- охранный зона объектов электроэнергетики (объектов электросетевого хозяйства)

Границы особо охраняемых природных территорий, границы лесничеств

- Планируемая особо охраняемая природная территория регионального значения: Государственный заказник "Река Тигода"
- границы Любанского лесничества

Границы зон с особыми условиями использования территории, подлежащие изменению в связи с размещением линейных объектов, подлежащих реконструкции в связи с их переносом из зон планируемого размещения линейных объектов либо в границах зон планируемого размещения линейных объектов

- охранный зона объектов электроэнергетики (объектов электросетевого хозяйства)

Примечание:
1. Границы зон с особыми условиями использования территории, установленные в соответствии с законодательством Российской Федерации указаны на основании сведений Единого государственного реестра недвижимости;
2. Существующие границы особо охраняемых природных территорий в границах разработки проекта планировки отсутствуют.

Изм.	Код.уч.	Лист	№ док.	Подп.	Дата

546-ДПТ-3-4

Лист

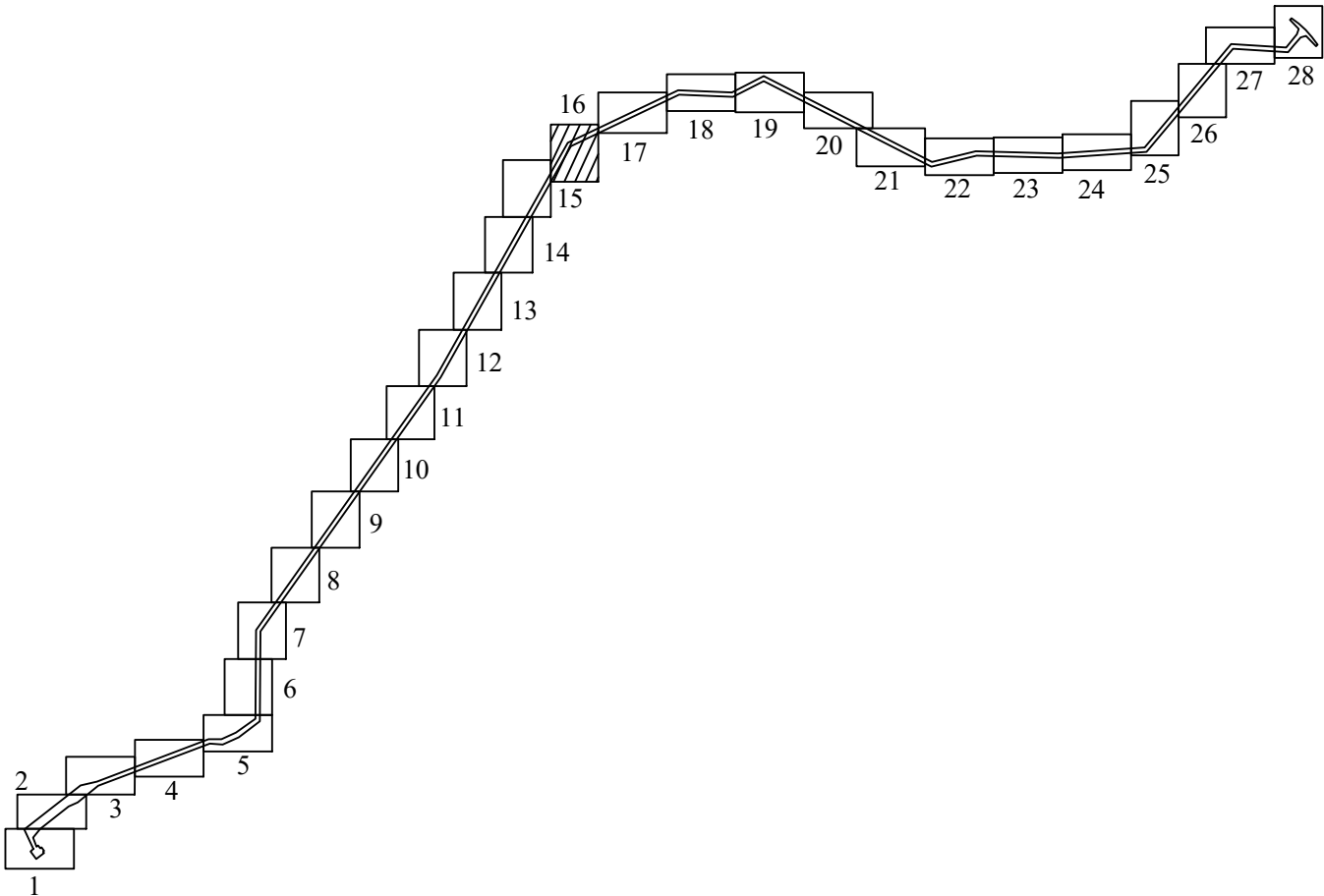
15



Линия совмещения с листом 17

Любанское лесничество

Линия совмещения с листом 15



- Условные обозначения**
- границы территории, в отношении которой осуществляется подготовка проекта планировки
 - границы зон планируемого размещения линейных объектов
 - границы зон планируемого размещения линейных объектов, подлежащих реконструкции в связи с изменением их местоположения
- Границы зон с особыми условиями использования территории, установленные в соответствии с законодательством Российской Федерации**
- зона публичного сервитута
 - охранный зона инженерных коммуникаций
 - придорожные полосы автомобильных дорог
 - охранный зона линий и сооружений связи и линий и сооружений радиотелевизионного вещания
 - зона минимальных расстояний до объекта "Линейное сооружение - магистральный газопровод "Белоусово-Ленинград"
 - охранный зона магистрального газопровода Белоусово-Ленинград в границах Тосненского района Ленинградской области

- Границы зон с особыми условиями использования территории, подлежащие установлению в связи с размещением линейных объектов**
- охранный зона объектов электроэнергетики (объектов электросетевого хозяйства)
- Границы особо охраняемых природных территорий, границы лесничества**
- Планируемая особо охраняемая природная территория регионального значения: Государственный заказник "Река Тигода"
 - границы Любанского лесничества
- Границы зон с особыми условиями использования территории, подлежащие изменению в связи с размещением линейных объектов, подлежащих реконструкции в связи с их переносом из зон планируемого размещения линейных объектов либо в границах зон планируемого размещения линейных объектов**
- охранный зона объектов электроэнергетики (объектов электросетевого хозяйства)

Примечание:
1. Границы зон с особыми условиями использования территории, установленные в соответствии с законодательством Российской Федерации указаны на основании сведений Единого государственного реестра недвижимости;
2. Существующие границы особо охраняемых природных территорий в границах разработки проекта планировки отсутствуют.

Изм.	Код.уч.	Лист	№ док.	Подп.	Дата

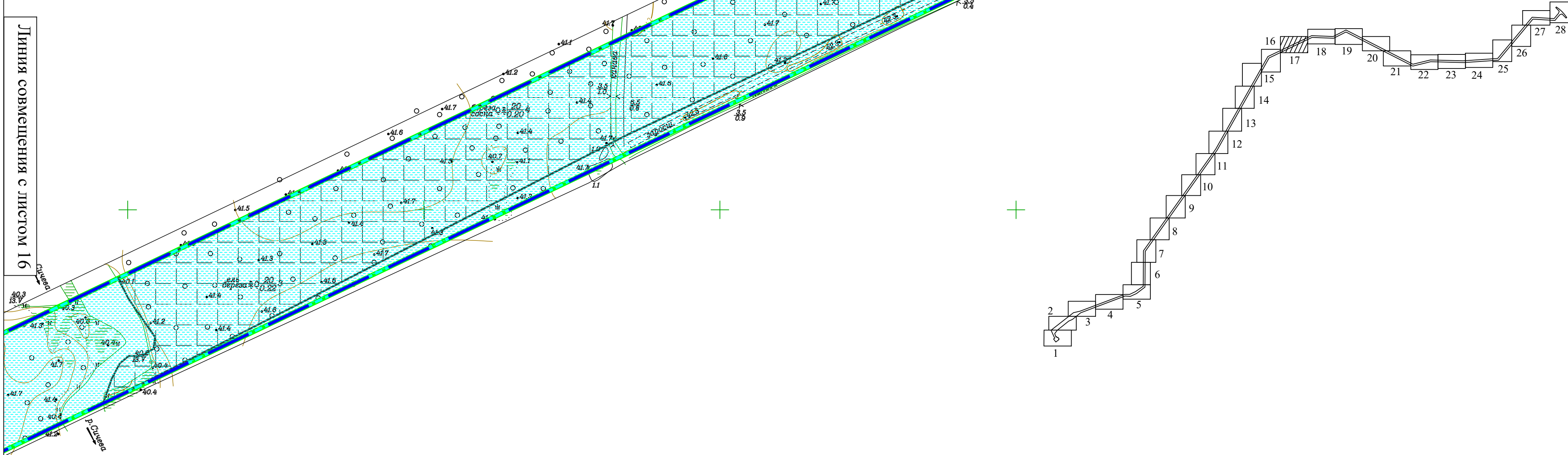


22559600
363600

Линия совмещения с листом 18

Линия совмещения с листом 16

Согласовано:				
Взаим. инв. №				
Подп. и дата				
Инв. № подл.				

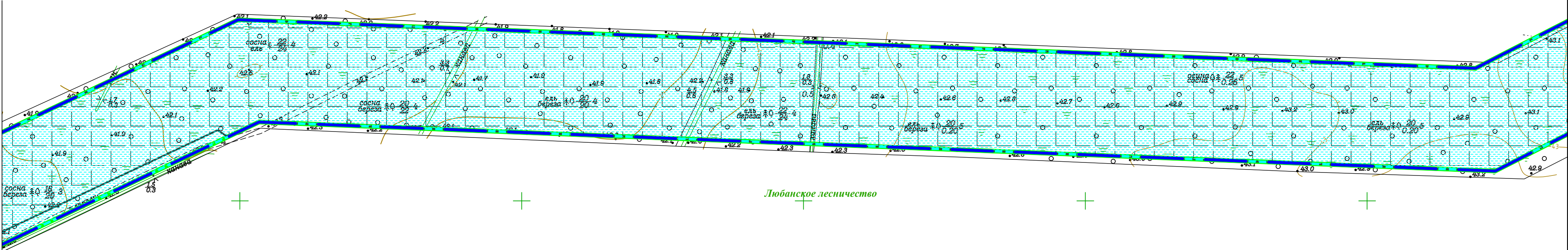


- Условные обозначения**
- границы территории, в отношении которой осуществляется подготовка проекта планировки
 - границы зон планируемого размещения линейных объектов
 - границы зон планируемого размещения линейных объектов, подлежащих реконструкции в связи с изменением их местоположения
- Границы зон с особыми условиями использования территории, установленные в соответствии с законодательством Российской Федерации**
- зона публичного сервитута
 - охранный зона инженерных коммуникаций
 - придорожные полосы автомобильных дорог
 - охранный зона линий и сооружений радиотелевизионной связи
 - зона минимальных расстояний до объекта "Линейное сооружение - магистральный газопровод "Белоусово-Ленинград"
 - охранный зона магистрального газопровода Белоусово-Ленинград в границах Тосненского района Ленинградской области

- Границы зон с особыми условиями использования территории, подлежащие установлению в связи с размещением линейных объектов**
- охранный зона объектов электроэнергетики (объектов электросетевого хозяйства)
- Границы особо охраняемых природных территорий, границы лесничества**
- Планируемая особо охраняемая природная территория регионального значения: Государственный заказник "Река Тигода"
 - границы Любанского лесничества
- Границы зон с особыми условиями использования территории, подлежащие изменению в связи с размещением линейных объектов, подлежащих реконструкции в связи с их переносом из зон планируемого размещения линейных объектов либо в границах зон планируемого размещения линейных объектов**
- охранный зона объектов электроэнергетики (объектов электросетевого хозяйства)

Примечание:
1. Границы зон с особыми условиями использования территории, установленные в соответствии с законодательством Российской Федерации указаны на основании сведений Единого государственного реестра недвижимости;
2. Существующие границы особо охраняемых природных территорий в границах разработки проекта планировки отсутствуют.

Изм.	Кол.уч.	Лист	№ док.	Подп.	Дата



Любанское лесничество

Линия совмещения с листом 17

Согласовано:

Взаим. инв. №

Подп. и дата

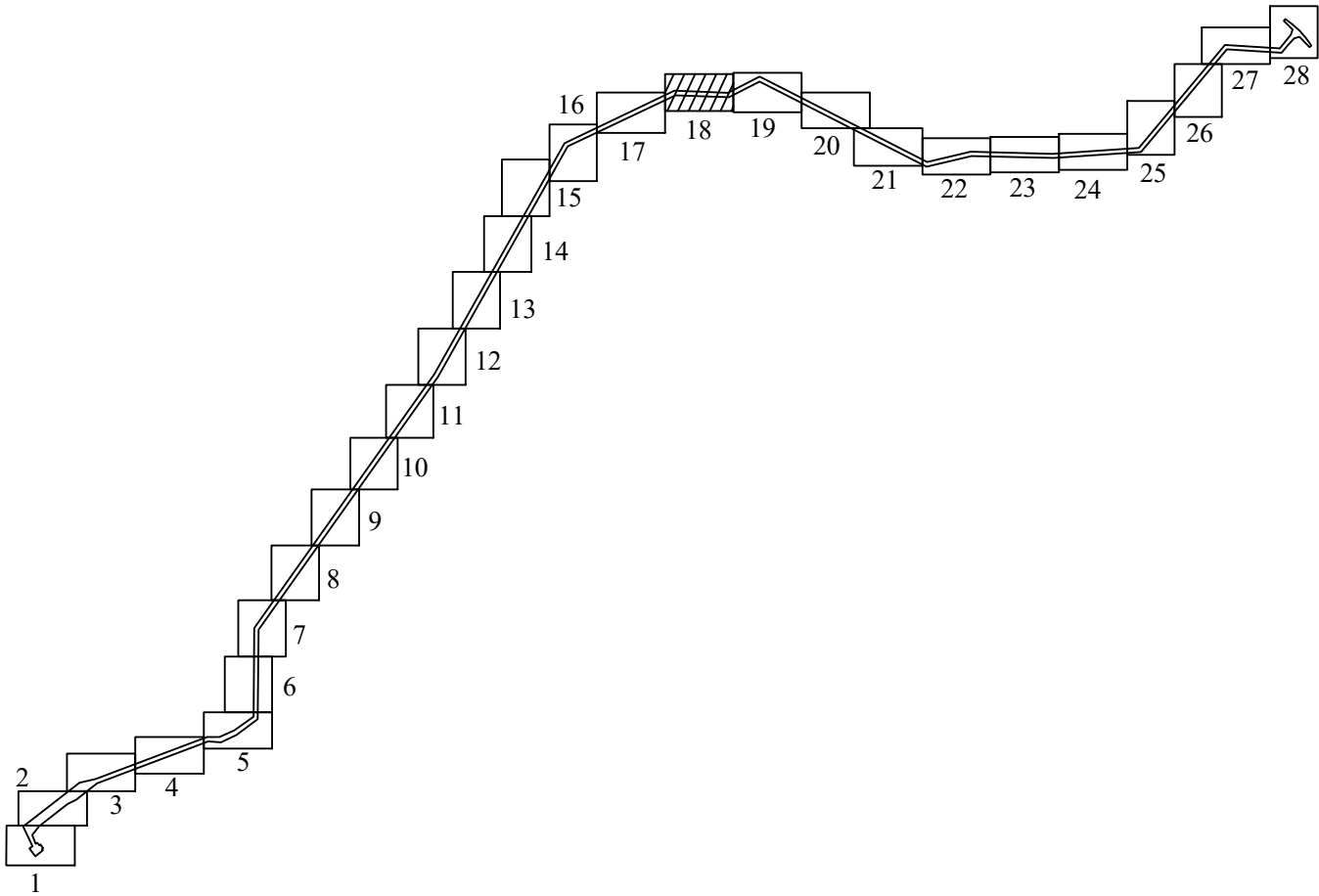
Инв. № подл.



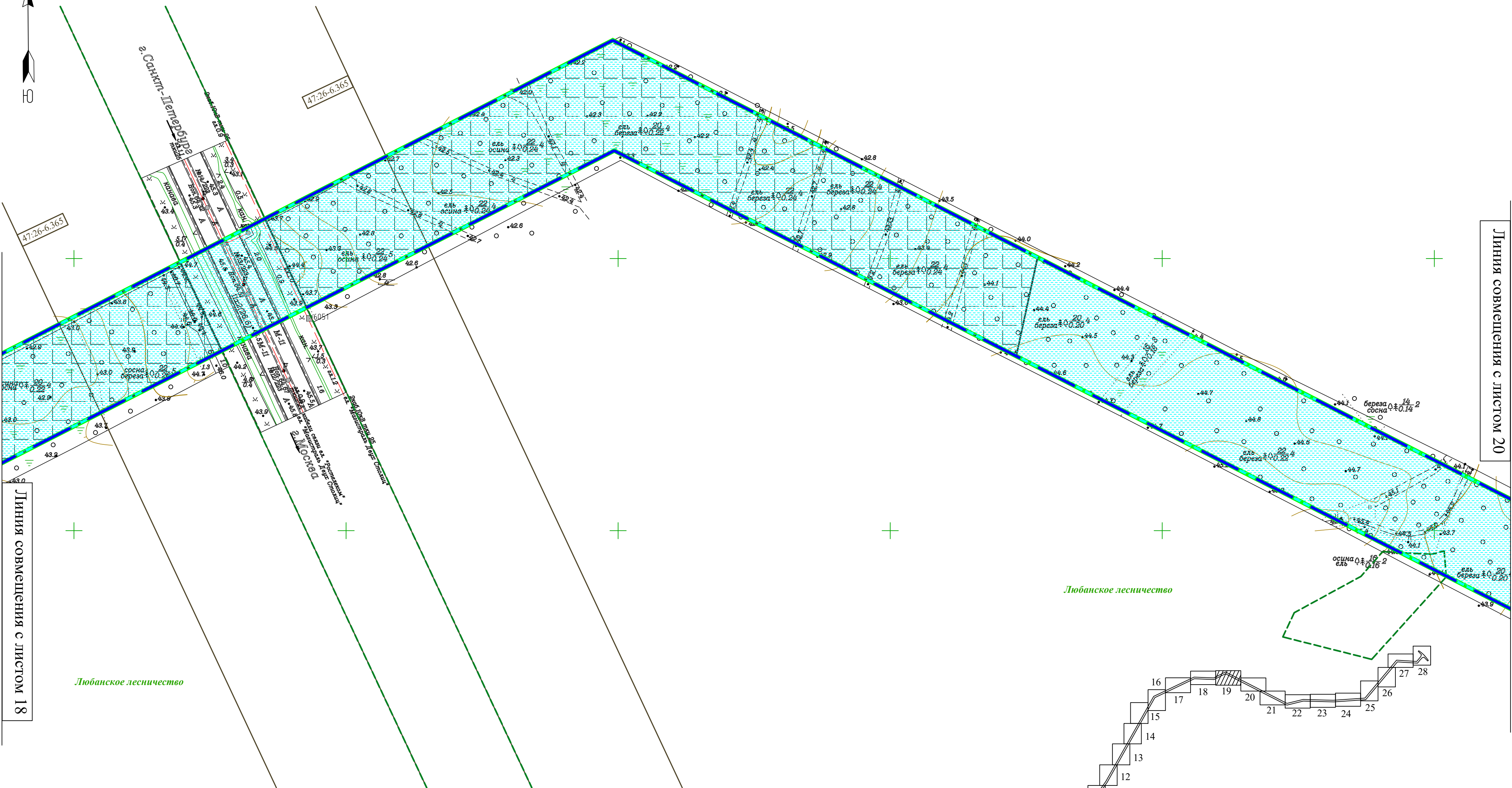
- Условные обозначения**
- границы территории, в отношении которой осуществляется подготовка проекта планировки
 - границы зон планируемого размещения линейных объектов
 - границы зон планируемого размещения линейных объектов, подлежащих реконструкции в связи с изменением их местоположения
- Границы зон с особыми условиями использования территории, установленные в соответствии с законодательством Российской Федерации**
- зона публичного сервитута
 - охранный зона инженерных коммуникаций
 - придорожные полосы автомобильных дорог
 - охранный зона линий и сооружений связи и линий и сооружений радиотелефонии
 - зона минимальных расстояний до объекта "Линейное сооружение - магистральный газопровод "Белусово-Ленинград"
 - охранный зона магистрального газопровода Белоусово-Ленинград в границах Тосненского района Ленинградской области

- Границы зон с особыми условиями использования территории, подлежащие установлению в связи с размещением линейных объектов**
- охранный зона объектов электроэнергетики (объектов электросетевого хозяйства)
- Границы особо охраняемых природных территорий, границы лесничеств**
- Планируемая особо охраняемая природная территория регионального значения: Государственный заказник "Река Тигода"
 - границы Любанского лесничества
- Границы зон с особыми условиями использования территории, подлежащие изменению в связи с размещением линейных объектов, подлежащих реконструкции в связи с их переносом из зон планируемого размещения линейных объектов либо в границах зон планируемого размещения линейных объектов**
- охранный зона объектов электроэнергетики (объектов электросетевого хозяйства)

Примечание:
1. Границы зон с особыми условиями использования территории, установленные в соответствии с законодательством Российской Федерации указаны на основании сведений Единого государственного реестра недвижимости.
2. Существующие границы особо охраняемых природных территорий в границах разработки проекта планировки отсутствуют.



Изм.	Кол.уч.	Лист	№ док.	Подп.	Дата
------	---------	------	--------	-------	------



Линия совмещения с листом 18

Линия совмещения с листом 20

Условные обозначения

- границы территории, в отношении которой осуществляется подготовка проекта планировки
- границы зон планируемого размещения линейных объектов
- границы зон планируемого размещения линейных объектов, подлежащих реконструкции в связи с изменением их местоположения

Границы зон с особыми условиями использования территории, установленные в соответствии с законодательством Российской Федерации

- зона публичного сервитута
- охранная зона инженерных коммуникаций
- придорожные полосы автомобильных дорог
- охранная зона линий и сооружений связи и линий и сооружений радиотелефонии
- зона минимальных расстояний до объекта "Линейное сооружение - магистральный газопровод "Белусово-Ленинград"
- охранная зона магистрального газопровода Белоусово-Ленинград в границах Тосненского района Ленинградской области

Границы зон с особыми условиями использования территории, подлежащие установлению в связи с размещением линейных объектов

- охранная зона объектов электроэнергетики (объектов электросетевого хозяйства)

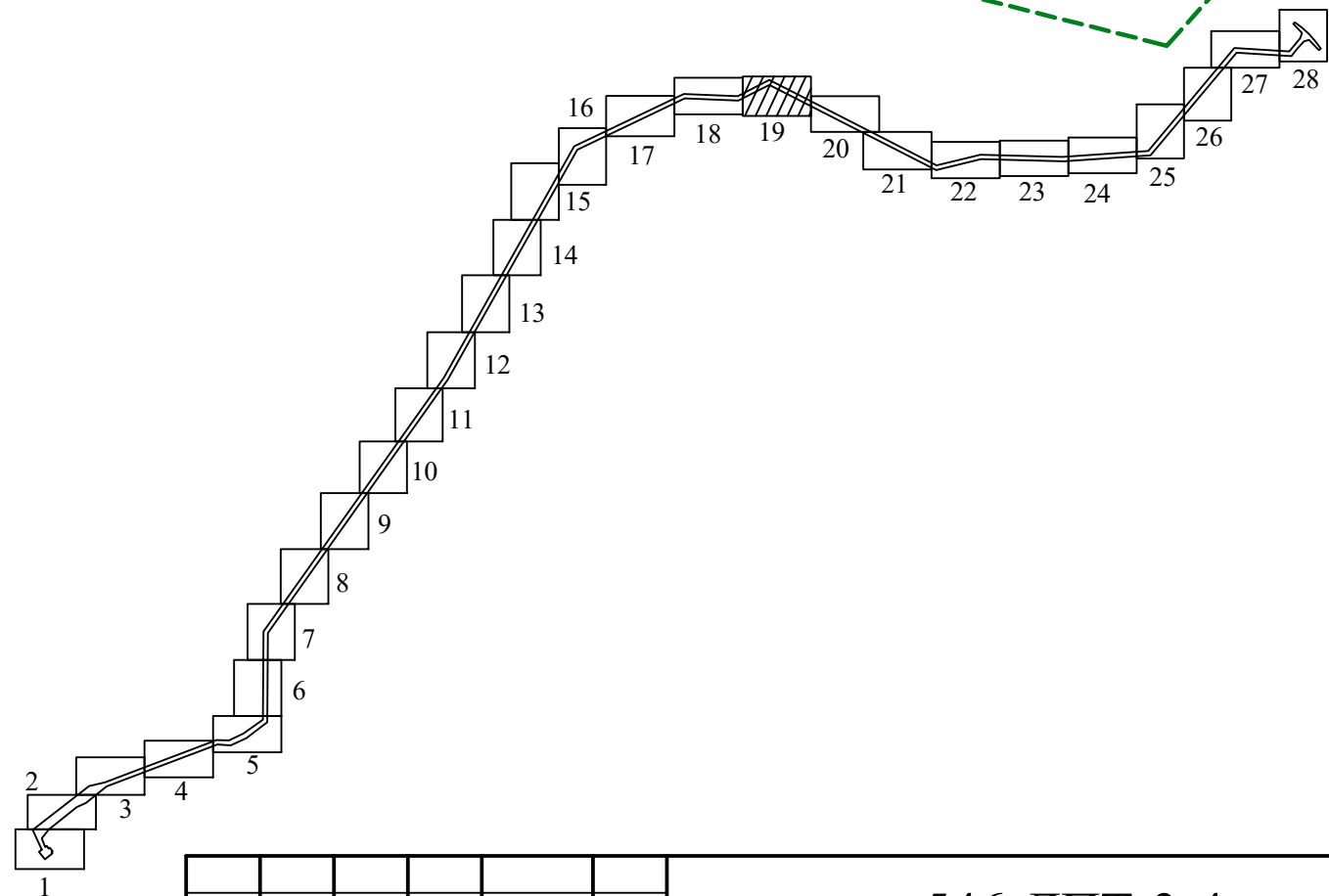
Границы особо охраняемых природных территорий, границы лесничеств

- Планируемая особо охраняемая природная территория регионального значения: Государственный заказник "Река Тигода"
- границы Любанского лесничества

Границы зон с особыми условиями использования территории, подлежащие изменению в связи с размещением линейных объектов, подлежащих реконструкции в связи с их переносом из зон планируемого размещения линейных объектов либо в границах зон планируемого размещения линейных объектов

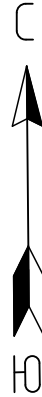
- охранная зона объектов электроэнергетики (объектов электросетевого хозяйства)

Примечание:
1. Границы зон с особыми условиями использования территории, установленные в соответствии с законодательством Российской Федерации указаны на основании сведений Единого государственного реестра недвижимости;
2. Существующие границы особо охраняемых природных территорий в границах разработки проекта планировки отсутствуют.



Согласовано:					
Взаим. инв. №					
Подп. и дата					
Инв. № подл.					

Изм.	Кол.уч.	Лист	№ док.	Подп.	Дата



Линия совмещения с листом 19

Согласовано:				
Взаим. инв. №				
Подп. и дата				
Инв. № подл.				

- Условные обозначения**
- границы территории, в отношении которой осуществляется подготовка проекта планировки
 - границы зон планируемого размещения линейных объектов
 - границы зон планируемого размещения линейных объектов, подлежащих реконструкции в связи с изменением их местоположения
- Границы зон с особыми условиями использования территории, установленные в соответствии с законодательством Российской Федерации**
- зона публичного сервитута
 - охранный зона инженерных коммуникаций
 - придорожные полосы автомобильных дорог
 - охранный зона линий и сооружений связи и линий и сооружений радиофикации
 - зона минимальных расстояний до объекта "Линейное сооружение - магистральный газопровод "Белоусово-Ленинград"
 - охранный зона магистрального газопровода Белоусово-Ленинград в границах Тосненского района Ленинградской области

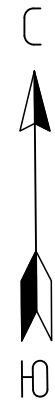
- Границы зон с особыми условиями использования территории, подлежащие установлению в связи с размещением линейных объектов**
- охранный зона объектов электроэнергетики (объектов электросетевого хозяйства)
- Границы особо охраняемых природных территорий, границы лесничеств**
- Планируемая особо охраняемая природная территория регионального значения: Государственный заказник "Река Тигода"
 - границы Любанского лесничества

- Границы зон с особыми условиями использования территории, подлежащие изменению в связи с размещением линейных объектов, подлежащих реконструкции в связи с их переносом из зон планируемого размещения линейных объектов либо в границах зон планируемого размещения линейных объектов**
- охранный зона объектов электроэнергетики (объектов электросетевого хозяйства)

Примечание:
1. Границы зон с особыми условиями использования территории, установленные в соответствии с законодательством Российской Федерации указаны на основании сведений Единого государственного реестра недвижимости;
2. Существующие границы особо охраняемых природных территорий в границах разработки проекта планировки отсутствуют.

Изм.	Код.уч.	Лист	№ док.	Подп.	Дата	

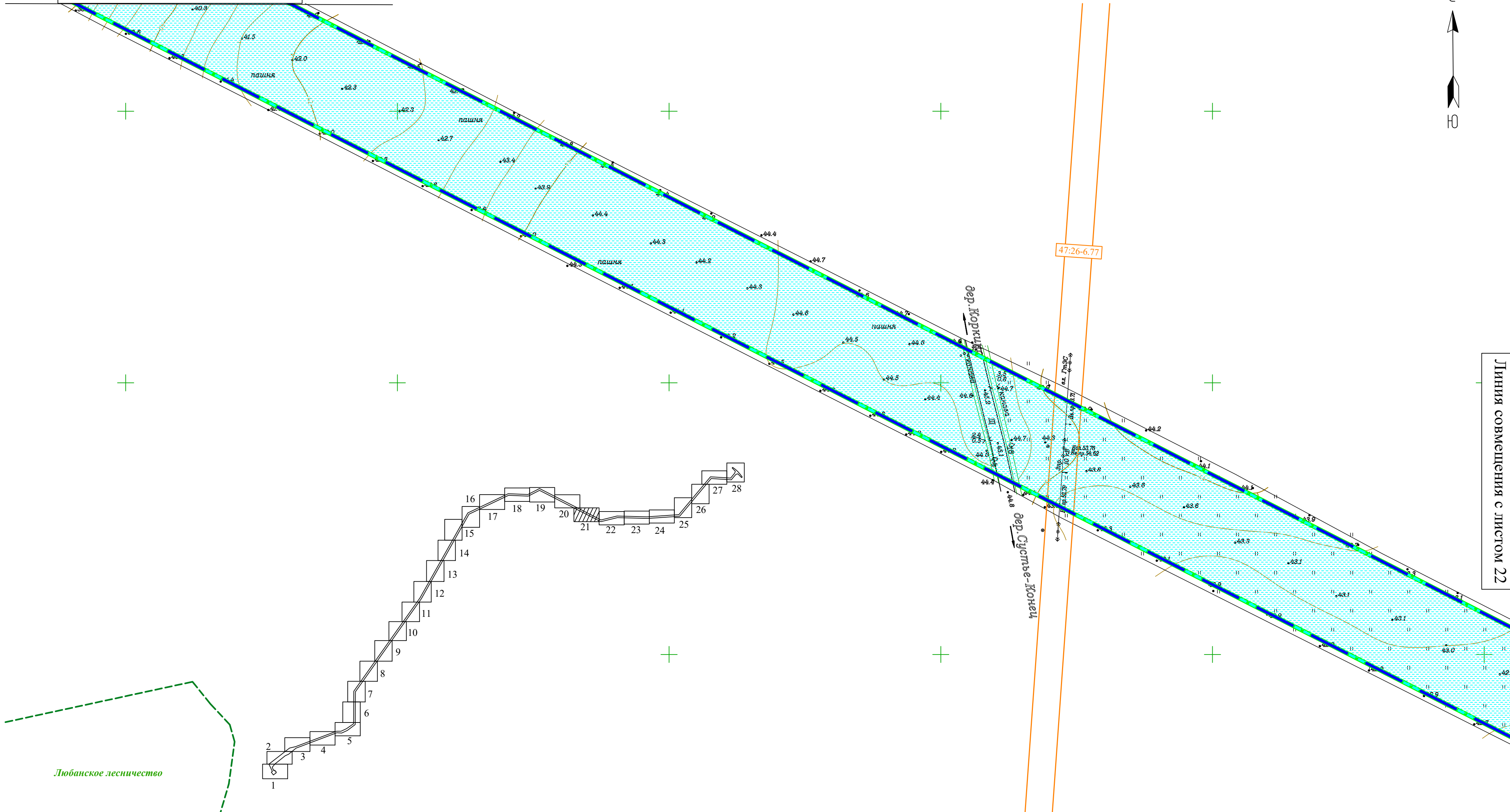
Линия совмещения с листом 21



Линия совмещения с листом 20

Линия совмещения с листом 22

Согласовано:					
Взам. инв. №					
Подп. и дата					
Инв. № подл.					



- Условные обозначения
- границы территории, в отношении которой осуществляется подготовка проекта планировки
 - границы зон планируемого размещения линейных объектов
 - границы зон планируемого размещения линейных объектов, подлежащих реконструкции в связи с изменением их местоположения

Границы зон с особыми условиями использования территории, установленные в соответствии с законодательством Российской Федерации

- зона публичного сервитута
- охранный зона инженерных коммуникаций
- придорожные полосы автомобильных дорог
- охранный зона линий и сооружений связи и линий и сооружений радиотелевизионной связи
- зона минимальных расстояний до объекта "Линейное сооружение - магистральный газопровод "Белоусово-Ленинград"
- охранный зона магистрального газопровода Белоусово-Ленинград в границах Тосненского района Ленинградской области

Границы зон с особыми условиями использования территории, подлежащие установлению в связи с размещением линейных объектов

- охранный зона объектов электроэнергетики (объектов электросетевого хозяйства)

Границы особо охраняемых природных территорий, границы лесничества

- Планируемая особо охраняемая природная территория регионального значения: Государственный заказник "Река Тигода"
- границы Любанского лесничества

Границы зон с особыми условиями использования территории, подлежащие изменению в связи с размещением линейных объектов, подлежащих реконструкции в связи с их переносом из зон планируемого размещения линейных объектов либо в границах зон планируемого размещения линейных объектов

- охранный зона объектов электроэнергетики (объектов электросетевого хозяйства)

Примечание:
1. Границы зон с особыми условиями использования территории, установленные в соответствии с законодательством Российской Федерации указаны на основании сведений Единого государственного реестра недвижимости;
2. Существующие границы особо охраняемых природных территорий в границах разработки проекта планировки отсутствуют.

Изм.	Код.уч.	Лист	№ док.	Подп.	Дата

546-ДПТ-3-4



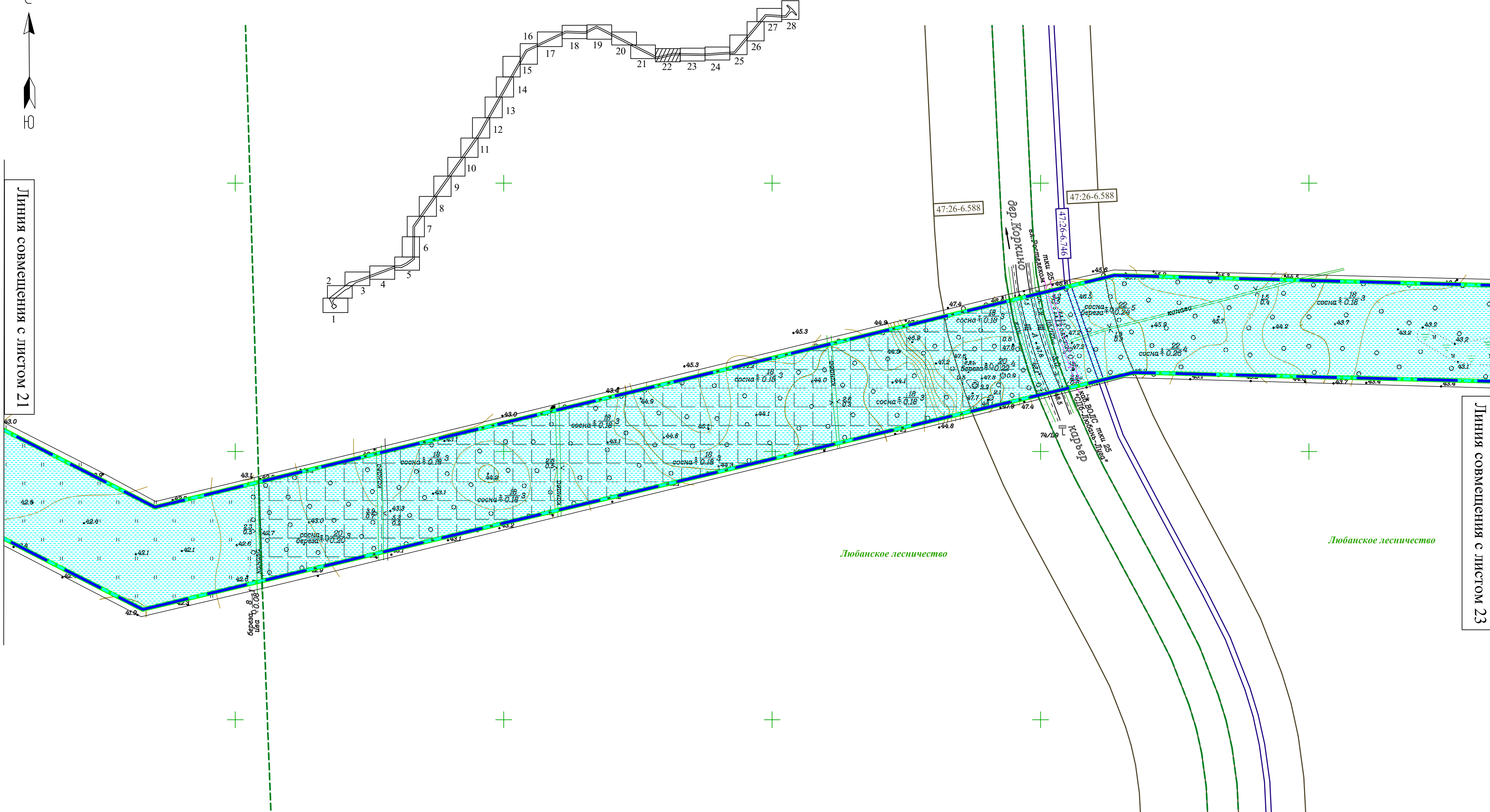
Линия совмещения с листом 21

Согласовано:				
Взам. инв. №				
Подп. и дата				
Инв. № подл.				

- Условные обозначения**
- границы территории, в отношении которой осуществляется подготовка проекта планировки
 - границы зон планируемого размещения линейных объектов
 - границы зон планируемого размещения линейных объектов, подлежащих реконструкции в связи с изменением их местоположения
- Границы зон с особыми условиями использования территории, установленные в соответствии с законодательством Российской Федерации**
- зона публичного сервитута
 - охранный зона инженерных коммуникаций
 - придорожные полосы автомобильных дорог
 - охранный зона линий и сооружений связи и линий и сооружений радиотелефонии
 - зона минимальных расстояний до объекта "Линейное сооружение - магистральный газопровод "Белосово-Ленинград"
 - охранный зона магистрального газопровода Белосово-Ленинград в границах Тосненского района Ленинградской области

- Границы зон с особыми условиями использования территории, подлежащие установлению в связи с размещением линейных объектов**
- охранный зона объектов электроэнергетики (объектов электросетевого хозяйства)
- Границы особо охраняемых природных территорий, границы лесничества**
- Планируемая особо охраняемая природная территория регионального значения: Государственный заказник "Река Тигода"
 - границы Любанского лесничества
- Границы зон с особыми условиями использования территории, подлежащие изменению в связи с размещением линейных объектов, подлежащих реконструкции в связи с их переносом из зон планируемого размещения линейных объектов либо в границах зон планируемого размещения линейных объектов**
- охранный зона объектов электроэнергетики (объектов электросетевого хозяйства)

Примечание:
1. Границы зон с особыми условиями использования территории, установленные в соответствии с законодательством Российской Федерации указаны на основании сведений Единого государственного реестра недвижимости;
2. Существующие границы особо охраняемых природных территорий в границах разработки проекта планировки отсутствуют.



Изм.	Код.уч.	Лист	№ док.	Подп.	Дата

Линия совмещения с листом 23


Согласовано:

Взаим. инв. №

Подп. и дата

Инв. № подл.


Условные обозначения

- - границы территории, в отношении которой осуществляется подготовка проекта планировки территории
-  - границы зон планируемого размещения линейных объектов
- - границы зон планируемого размещения линейных объектов, подлежащих реконструкции в связи с изменением их местоположения

*Границы зон с особыми условиями использования территории, установленные в соответствии
с законодательством Российской Федерации*

- зона публичного сервитута
- охрannая зона инженерных коммуникаций
- придорожные полосы автомобильных дорог
- охрannая зона линий и сооружений связи и линий и сооружений радиофикации
- зона минимальных расстояний до объекта "Линейное сооружение - магистральный газопровод "Белоусово-Ленинград"
- охрannая зона магистрального газопровода Белоусово-Ленинград в границах Тосненского района Ленинградской области

*Границы зон с особыми условиями использования территории, подлежащие установлению
в связи с размещением линейных объектов*

-  - охранная зона объектов электроэнергетики (объектов электросетевого хозяйства)

Границы особо охраняемых природных территорий, границы лесничеств

- - Планируемая особо охраняемая природная территория регионального значения:
Государственный заказник "Река Тигода"
- - границы Любанского лесничества

- Границы зон с особыми условиями использования территории, подлежащие изменению в связи с размещением линейных объектов, подлежащих реконструкции в связи с их переносом из зон планируемого размещения линейных объектов либо в границах зон планируемого размещения линейных объектов*

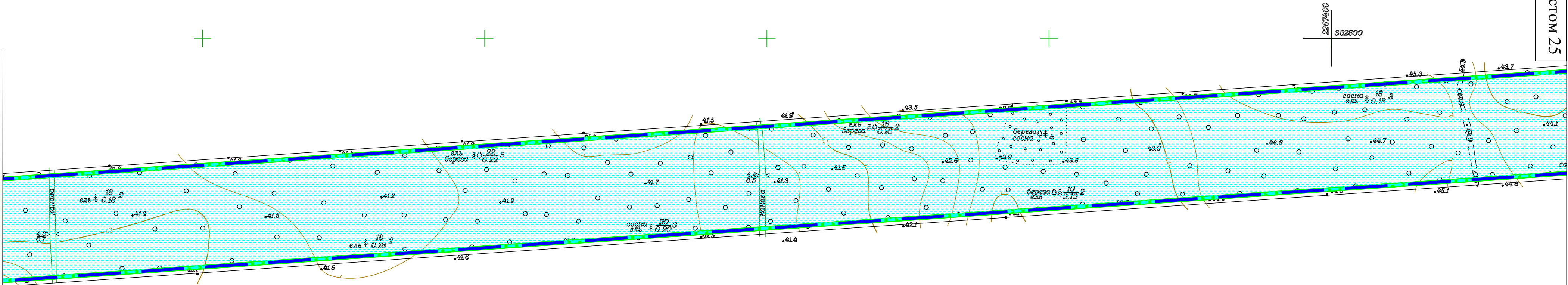
- - охранная зона объектов электроэнергетики (объектов электросетевого хозяйства)

Примечание:
1. Границы зон с особыми условиями использования территории, установленные в соответствии с законодательством Российской Федерации указаны на основании сведений Единого государственного реестра недвижимости;
2. Существующие границы особо охраняемых природных территорий в границах разработки проекта планировки отсутствуют.

Любанское лесничество

Изм.	Кол.уч.	Лист	№ док.	Подп.	Дата

546-ДПТ-3-4



Любанское лесничество

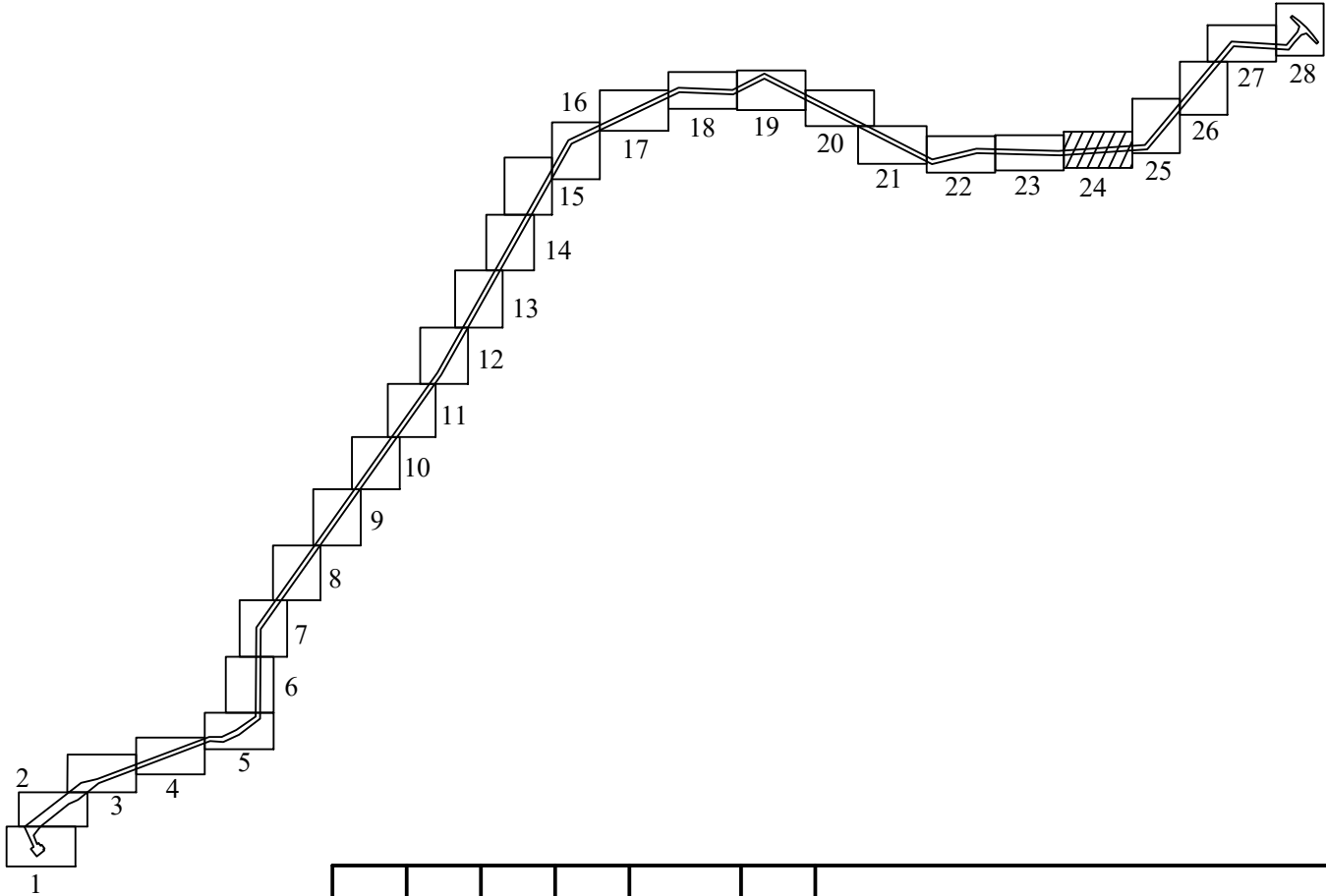
Линия совмещения с листом 23

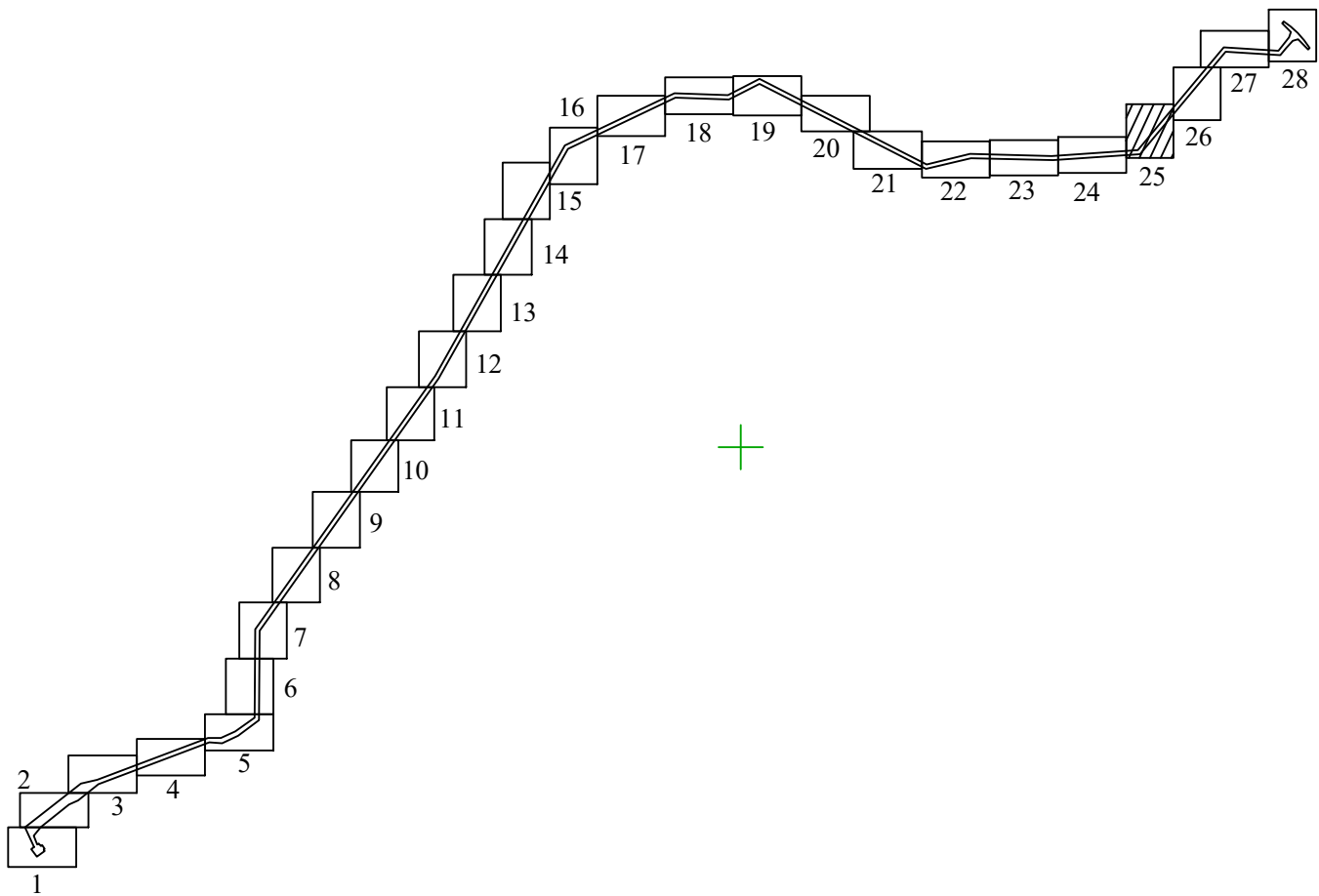
Согласовано:				
Взам. инв. №				
Подп. и дата				
Инв. № подл.				

- Условные обозначения**
- границы территории, в отношении которой осуществляется подготовка проекта планировки
 - границы зон планируемого размещения линейных объектов
 - границы зон планируемого размещения линейных объектов, подлежащих реконструкции в связи с изменением их местоположения
- Границы зон с особыми условиями использования территории, установленные в соответствии с законодательством Российской Федерации**
- зона публичного сервитута
 - охранный зона инженерных коммуникаций
 - придорожные полосы автомобильных дорог
 - охранный зона линий и сооружений связи и линий и сооружений радиотелефонии
 - зона минимальных расстояний до объекта "Линейное сооружение - магистральный газопровод "Белоеусово-Ленинград"
 - охранный зона магистрального газопровода Белоусово-Ленинград в границах Тосненского района Ленинградской области

- Границы зон с особыми условиями использования территории, подлежащие установлению в связи с размещением линейных объектов**
- охранный зона объектов электроэнергетики (объектов электросетевого хозяйства)
- Границы особо охраняемых природных территорий, границы лесничества**
- Планируемая особо охраняемая природная территория регионального значения: Государственный заказник "Река Тигода"
 - границы Любанского лесничества
- Границы зон с особыми условиями использования территории, подлежащие изменению в связи с размещением линейных объектов, подлежащих реконструкции в связи с их переносом из зон планируемого размещения линейных объектов либо в границах зон планируемого размещения линейных объектов**
- охранный зона объектов электроэнергетики (объектов электросетевого хозяйства)

Примечание:
1. Границы зон с особыми условиями использования территории, установленные в соответствии с законодательством Российской Федерации указаны на основании сведений Единого государственного реестра недвижимости;
2. Существующие границы особо охраняемых природных территорий в границах разработки проекта планировки отсутствуют.





Любанское лесничество

Линия совмещения с листом 26

Линия совмещения с листом 24

Согласовано:

Взаим. инв. №

Подп. и дата

Инв. № подл.

Условные обозначения

- границы территории, в отношении которой осуществляется подготовка проекта планировки
- границы зон планируемого размещения линейных объектов
- границы зон планируемого размещения линейных объектов, подлежащих реконструкции в связи с изменением их местоположения

Границы зон с особыми условиями использования территории, установленные в соответствии с законодательством Российской Федерации

- зона публичного сервитута
- охранный зона инженерных коммуникаций
- придорожные полосы автомобильных дорог
- охранный зона линий и сооружений связи и линий и сооружений радиотелевизионной
- зона минимальных расстояний до объекта "Линейное сооружение - магистральный газопровод "Белосово-Ленинград"
- охранный зона магистрального газопровода Белоусово-Ленинград в границах Тосненского района Ленинградской области

Границы зон с особыми условиями использования территории, подлежащие установлению в связи с размещением линейных объектов

- охранный зона объектов электроэнергетики (объектов электросетевого хозяйства)

Границы особо охраняемых природных территорий, границы лесничества

- Планируемая особо охраняемая природная территория регионального значения: Государственный заказник "Река Тигода"
- границы Любанского лесничества

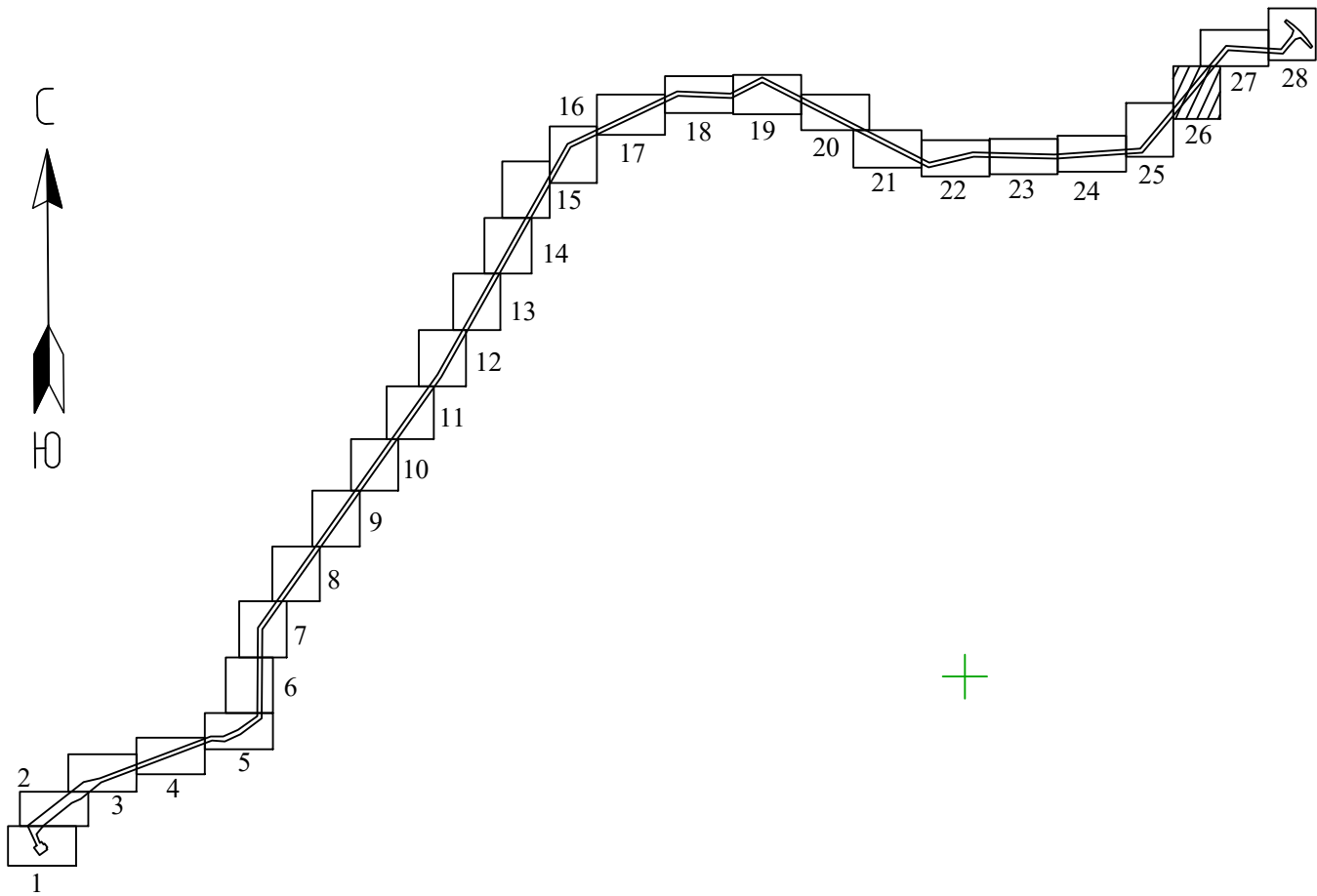
Границы зон с особыми условиями использования территории, подлежащие изменению в связи с размещением линейных объектов, подлежащих реконструкции в связи с их переносом из зон планируемого размещения линейных объектов либо в границах зон планируемого размещения линейных объектов

- охранный зона объектов электроэнергетики (объектов электросетевого хозяйства)

Примечание:

- Границы зон с особыми условиями использования территории, установленные в соответствии с законодательством Российской Федерации указаны на основании сведений Единого государственного реестра недвижимости;
- Существующие границы особо охраняемых природных территорий в границах разработки проекта планировки отсутствуют.

Изм.	Код.уч.	Лист	№ док.	Подп.	Дата



Линия совмещения с листом 27

Любанское лесничество

Линия совмещения с листом 25

Согласовано:				
Взам. инв. №				
Подп. и дата				
Инв. № подл.				

- Условные обозначения**
- границы территории, в отношении которой осуществляется подготовка проекта планировки
 - границы зон планируемого размещения линейных объектов
 - границы зон планируемого размещения линейных объектов, подлежащих реконструкции в связи с изменением их местоположения
- Границы зон с особыми условиями использования территории, установленные в соответствии с законодательством Российской Федерации**
- зона публичного сервитута
 - охранная зона инженерных коммуникаций
 - придорожные полосы автомобильных дорог
 - охранный зона линий и сооружений связи и линий и сооружений радиотелевизионного вещания
 - зона минимальных расстояний до объекта "Линейное сооружение - магистральный газопровод "Белоусово-Ленинград"
 - охранный зона магистрального газопровода Белоусово-Ленинград в границах Тосненского района Ленинградской области

- Границы зон с особыми условиями использования территории, подлежащие установлению в связи с размещением линейных объектов**
- охранный зона объектов электроэнергетики (объектов электросетевого хозяйства)
- Границы особо охраняемых природных территорий, границы лесничества**
- Планируемая особо охраняемая природная территория регионального значения: Государственный заказник "Река Тигода"
 - границы Любанского лесничества
- Границы зон с особыми условиями использования территории, подлежащие изменению в связи с размещением линейных объектов, подлежащих реконструкции в связи с их переносом из зон планируемого размещения линейных объектов либо в границах зон планируемого размещения линейных объектов**
- охранный зона объектов электроэнергетики (объектов электросетевого хозяйства)
- Примечание:**
- Границы зон с особыми условиями использования территории, установленные в соответствии с законодательством Российской Федерации указаны на основании сведений Единого государственного реестра недвижимости;
 - Существующие границы особо охраняемых природных территорий в границах разработки проекта планировки отсутствуют.

Изм.	Код.уч.	Лист	№ док.	Подп.	Дата



Согласовано:					
Взаим. инв. №					
Подп. и дата					
Инв. № подл.					

Линия совмещения с листом 26

Условные обозначения

- границы территории, в отношении которой осуществляется подготовка проекта планировки
- границы зон планируемого размещения линейных объектов
- границы зон планируемого размещения линейных объектов, подлежащих реконструкции в связи с изменением их местоположения

Границы зон с особыми условиями использования территории, установленные в соответствии с законодательством Российской Федерации

- зона публичного сервитута
- охранный зона инженерных коммуникаций
- придорожные полосы автомобильных дорог
- охранный зона линий и сооружений связи и линий и сооружений радиотелефонии
- зона минимальных расстояний до объекта "Линейное сооружение - магистральный газопровод "Белоеусово-Ленинград"
- охранный зона магистрального газопровода Белоеусово-Ленинград в границах Тосненского района Ленинградской области

Границы зон с особыми условиями использования территории, подлежащие установлению в связи с размещением линейных объектов

- охранный зона объектов электроэнергетики (объектов электросетевого хозяйства)

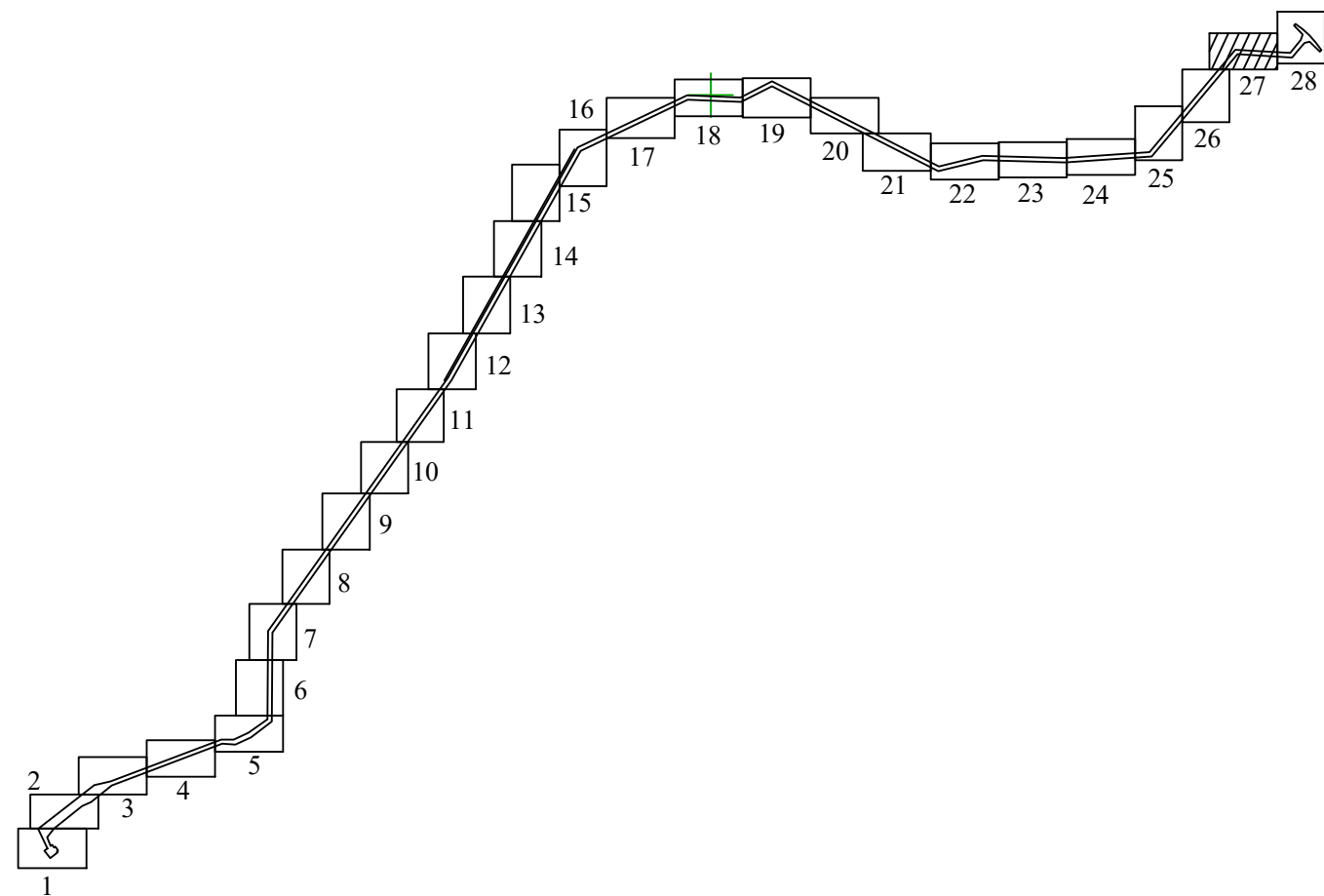
Границы особо охраняемых природных территорий, границы лесничества

- Планируемая особо охраняемая природная территория регионального значения: Государственный заказник "Река Тигода"
- границы Любанского лесничества

Границы зон с особыми условиями использования территории, подлежащие изменению в связи с размещением линейных объектов, подлежащих реконструкции в связи с их переносом из зон планируемого размещения линейных объектов либо в границах зон планируемого размещения линейных объектов

- охранный зона объектов электроэнергетики (объектов электросетевого хозяйства)

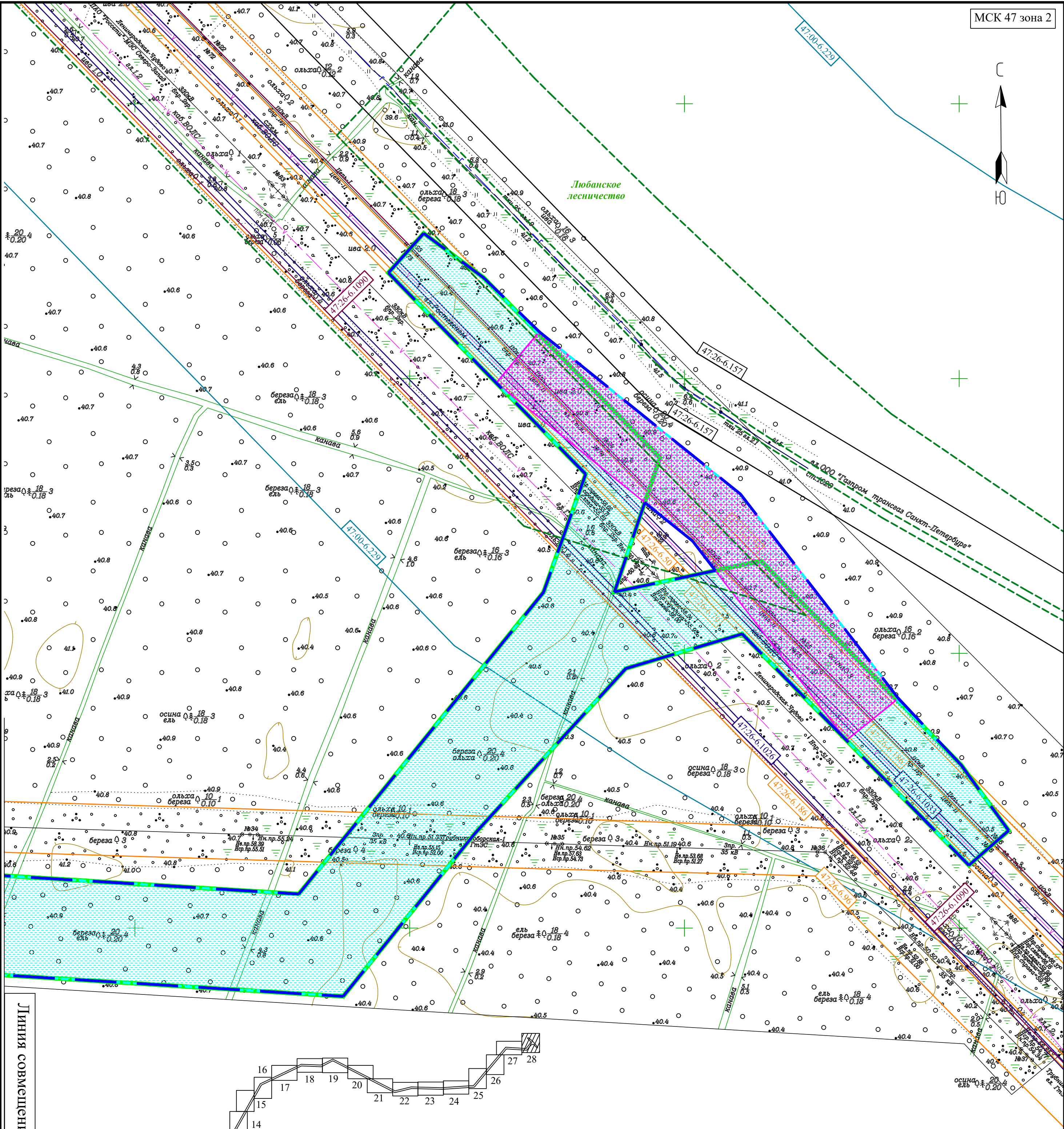
Примечание:
1. Границы зон с особыми условиями использования территории, установленные в соответствии с законодательством Российской Федерации указаны на основании сведений Единого государственного реестра недвижимости;
2. Существующие границы особо охраняемых природных территорий в границах разработки проекта планировки отсутствуют.



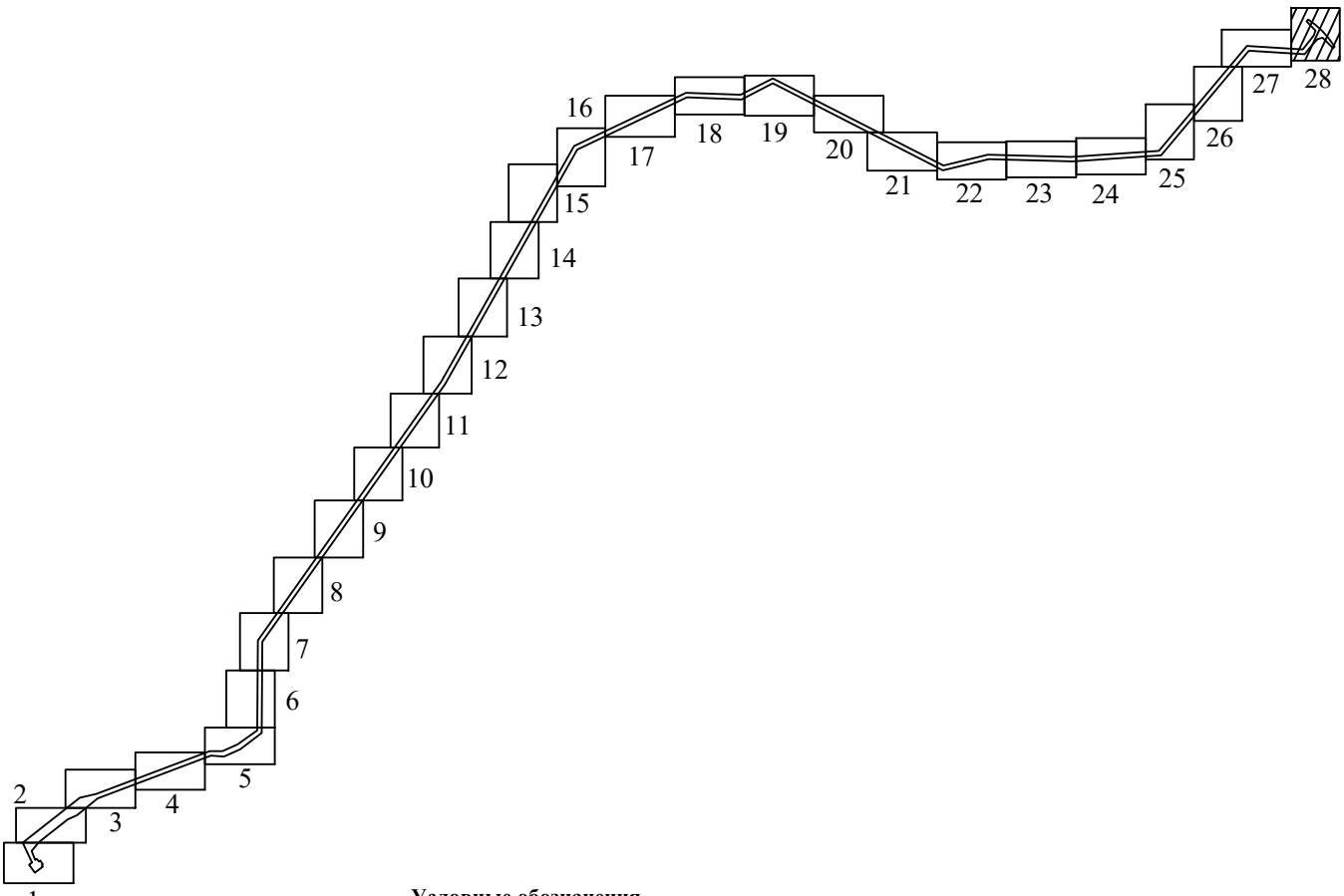
Линия совмещения с листом 28

Изм.	Кол.уч.	Лист	№ док.	Подп.	Дата

546-ДПТ-3-4



Линия совмещения с листом 27



- Условные обозначения**
- границы территории, в отношении которой осуществляется подготовка проекта планировки
 - границы зон планируемого размещения линейных объектов
 - границы зон планируемого размещения линейных объектов, подлежащих реконструкции в связи с изменением их местоположения
- Границы зон с особыми условиями использования территории, установленные в соответствии с законодательством Российской Федерации**
- зона публичного сервитута
 - охранный зона инженерных коммуникаций
 - придорожные полосы автомобильных дорог
 - охранный зона линий и сооружений связи и линий и сооружений радиотехники
 - зона минимальных расстояний до объекта "Линейное сооружение - магистральный газопровод "Белусово-Ленинград"
 - охранный зона магистрального газопровода Белусово-Ленинград в границах Тосненского района Ленинградской области

- Границы зон с особыми условиями использования территории, подлежащие установлению в связи с размещением линейных объектов**
- охранный зона объектов электроэнергетики (объектов электросетевого хозяйства)
- Границы особо охраняемых природных территорий, границы лесничества**
- Планируемая особо охраняемая природная территория регионального значения: Государственный заказник "Река Тигода"
 - границы Любанского лесничества
- Границы зон с особыми условиями использования территории, подлежащие изменению в связи с размещением линейных объектов, подлежащих реконструкции в связи с их переносом из зон планируемого размещения линейных объектов либо в границах зон планируемого размещения линейных объектов**
- охранный зона объектов электроэнергетики (объектов электросетевого хозяйства)

Примечание:
1. Границы зон с особыми условиями использования территории, установленные в соответствии с законодательством Российской Федерации указаны на основании сведений Единого государственного реестра недвижимости;
2. Существующие границы особо охраняемых природных территорий в границах разработки проекта планировки отсутствуют.

Согласовано:					
Взаим. инв. №					
Подп. и дата					
Инв. № подл.					